

TEGNFORKLARING

PBL kap 12 REGULERINGSPLAN

AREALFORMÅL (PBL § 12-5)


BEBYGGELSE OG ANLEGG (PBL § 12-5, nr 1)

 Boligbebyggelse (1110)

SAMFERDSELSANLEGG OG TEKNISK INFRASTRUKTUR (PBL § 12-5, nr 2)

 Kjøreveg (2011)






 Fortau (2012)

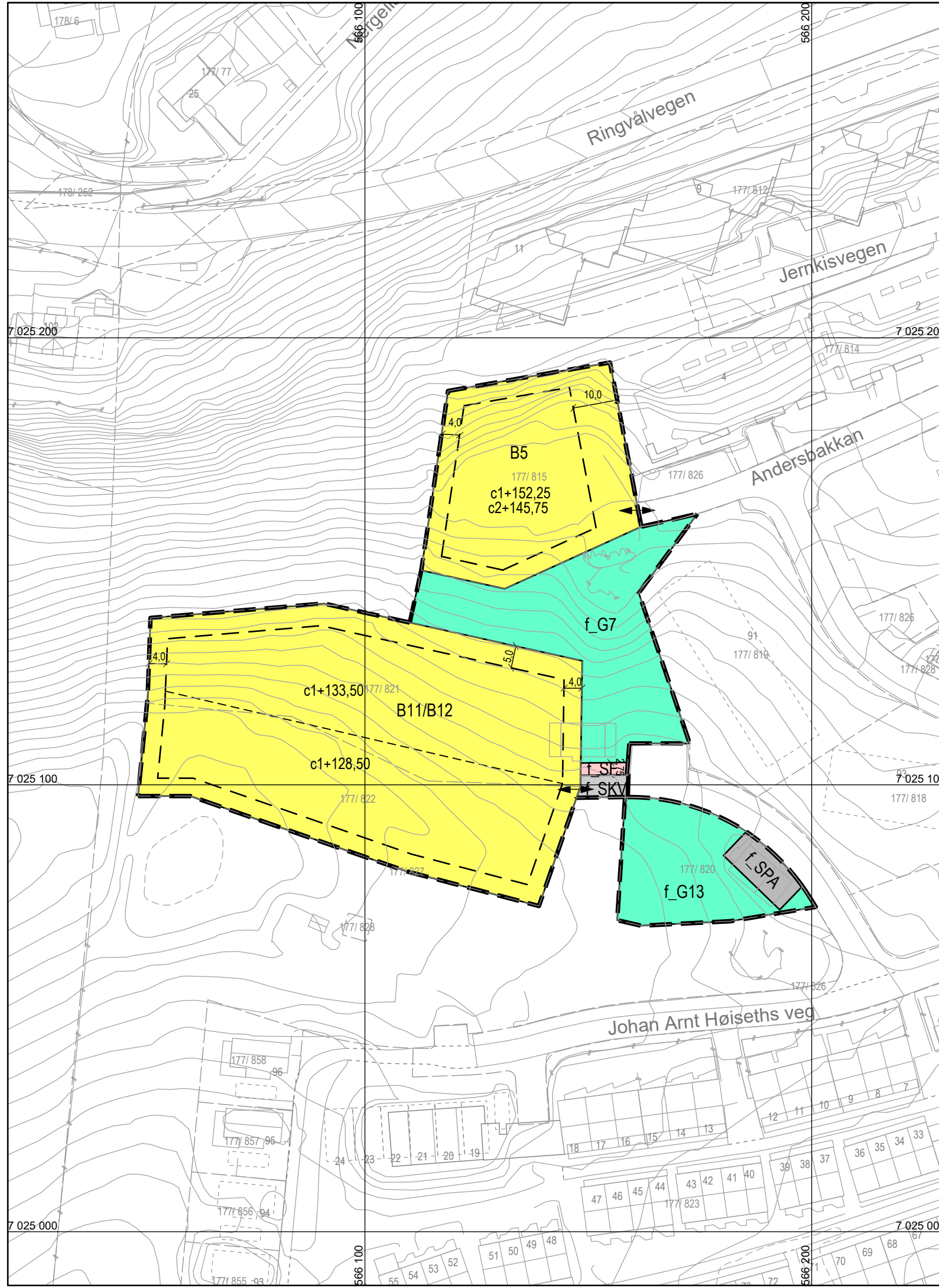
 Parkering (2080)

GRØNNSTRUKTUR (PBL § 12-5, nr 3)

 Blågrønnstruktur (3002)

JURIDISKE LINJER OG SYMBOL

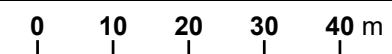
-  Plangrense
-  Grense for arealformål
-  Byggegrense
-  Linje for regulert høyde
-  Avkjørsel



Kartplan (x,y): Euref89 – UTM32
Høydereferanse: NN2000

Kartuttrekk pr dato: februar 2022
Kilde: Trondheim kommune


Ekvidistanse 1m



TRONDHEIM KOMMUNE

Detaljregulering av

Lund Østre trinn 2, gnr/bnr 177/815, 821, 822 m.fl



Målestokk
1:1000 (A3)

Revisjoner	Dato	Sign.	Revisjoner	Dato	Sign.
Sluttbehandling	03.02.2022	BM/Tk			

SAKSBEHANDLING I FØLGE PLAN- OG BYGNINGSLOVEN	DATO	SIGN.
Kunngjøring vedrørende reguleringsarbeidet	20.02.2021	KT

Forslagsstiller:  EGGEN ARKITEKTER
På vegne av: Villaservice Feltutbygging AS
Dato: 22.06.2021

Reguleringsplannr:
r20210029
Kommunens saksnr:
20/40048