


TEGNFORKLARING




PBL § 12 REGULERINGSPLAN

AREALFORMÅL (PBL § 12-5)

BEBYGGELSE OG ANLEGG (PBL § 12-5, nr 1)

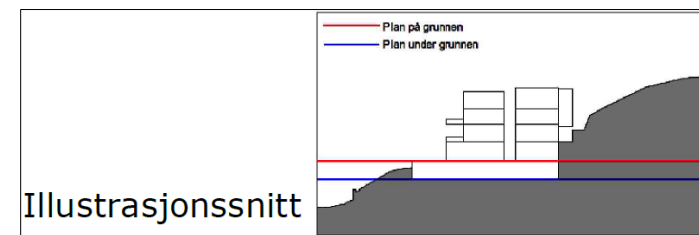
 Garasjeanlegg for bolig-/fritidsbebyggelse (1119)

JURIDISKE LINJER OG SYMBOL

-  Plangrense
-  Grense for arealformål
-  Byggegrense

ILLUSTRASJONSLINJER

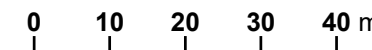
-  Plangrense på grunnen




Kartplan (x,y): Euref89 – UTM32
Høydereferanse: NN2000

Karttrekk pr dato: mai 2023
Kilde: Trondheim kommune

Ekvidistanse 1m




 **TRONDHEIM KOMMUNE**
Detaljregulering av
Gamle Oslovei 83 og 85, gnr/BNr 103//359 og 103/1128 m.fl.
 Regulering under grunnen – plankart 2 av 2


 Målestokk
1:1000 (A3)

Revisjoner	Dato	Sign.	Revisjoner	Dato	Sign.
Endringer av grønnstruktur, byggegrenser, høyder på bygg, adkomst, offentlig toalett	01.03.2022	MEVK	Til sluttbehandling	16.05.2023	BM/Tk
Utvidet planområde og flytting av fotgjengerovergang	20.06.2022	MEVK			
Fjerning av fotgjengerovergang og navngivning	22.08.2022	MEVK			
Justering av plangrense, høyder og takform	16.05.2023	MEVK			

SAKSBEHANDLING I FØLGE PLAN- OG BYGNINGSLOVEN	DATO	SIGN.
Kunngjøring vedrørende reguleringsarbeidet	16.07.2022	MEVK

Forslagsstiller:
Gamle Oslovei 85 AS og Beate Nordby

Planen utført av:


Reguleringsplannr:
r20200024
Kommunens saksnr:
20/187

Dato: 11.05.2021

