


**TEGNFORKLARING**  
PBL kap 12 REGULERINGSPLAN


**AREALFORMÅL (PBL § 12-5)**

**BEBYGGELSE OG ANLEGG (PBL § 12-5, nr 1)**




 Renovasjonsanlegg (1550)

**SAMFERDSELSANLEGG OG TEKNISK INFRASTRUKTUR (PBL § 12-5, nr 2)**

 Kjøreveg (2011)

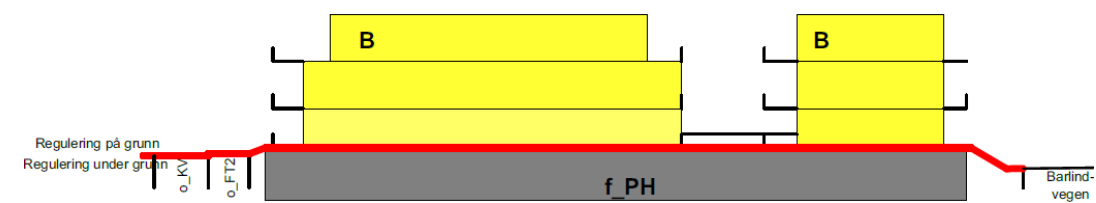
 Parkeringshus/-anlegg (2083)

**JURIDISKE LINJER OG SYMBOL**


-  Plangrense
-  Grense for arealformål
-  Avkjørsel

**ILLUSTRASJONSLINJER**

 Plangrense på grunnen



Kartplan (x,y): Euref89 – UTM32      Kartuttrekk pr dato: oktober 2022  
 Høydereferanse: NN2000      Kilde: Trondheim kommune      Ekvidistanse 1m






**TRONDHEIM KOMMUNE**  
 Detaljregulering av  
**Røsslyngvegen 1 og 3**  
 Regulering under grunnen – plankart 2 av 2



Målestokk  
1:500 (A3)

Revisjoner	Dato	Sign.	Revisjoner	Dato	Sign.
Revisjon til sluttbehandling	02.06.2022	TS/RBH			
Til sluttbehandling	17.10.2022	BM/Tk			

SAKSBEHANDLING I FØLGE PLAN- OG BYGNINGSLOVEN	DATO	SIGN.
Kunngjøring vedrørende reguleringsarbeidet	07.06.2018	

Forslagsstiller: <b>Voll Arkitekter AS, Verftsgata 4, 7014 Trondheim</b> 	Reguleringsplannr: <b>r20180049</b> Kommunens saksnr: <b>20/102</b>
Dato: 22.03.2018	