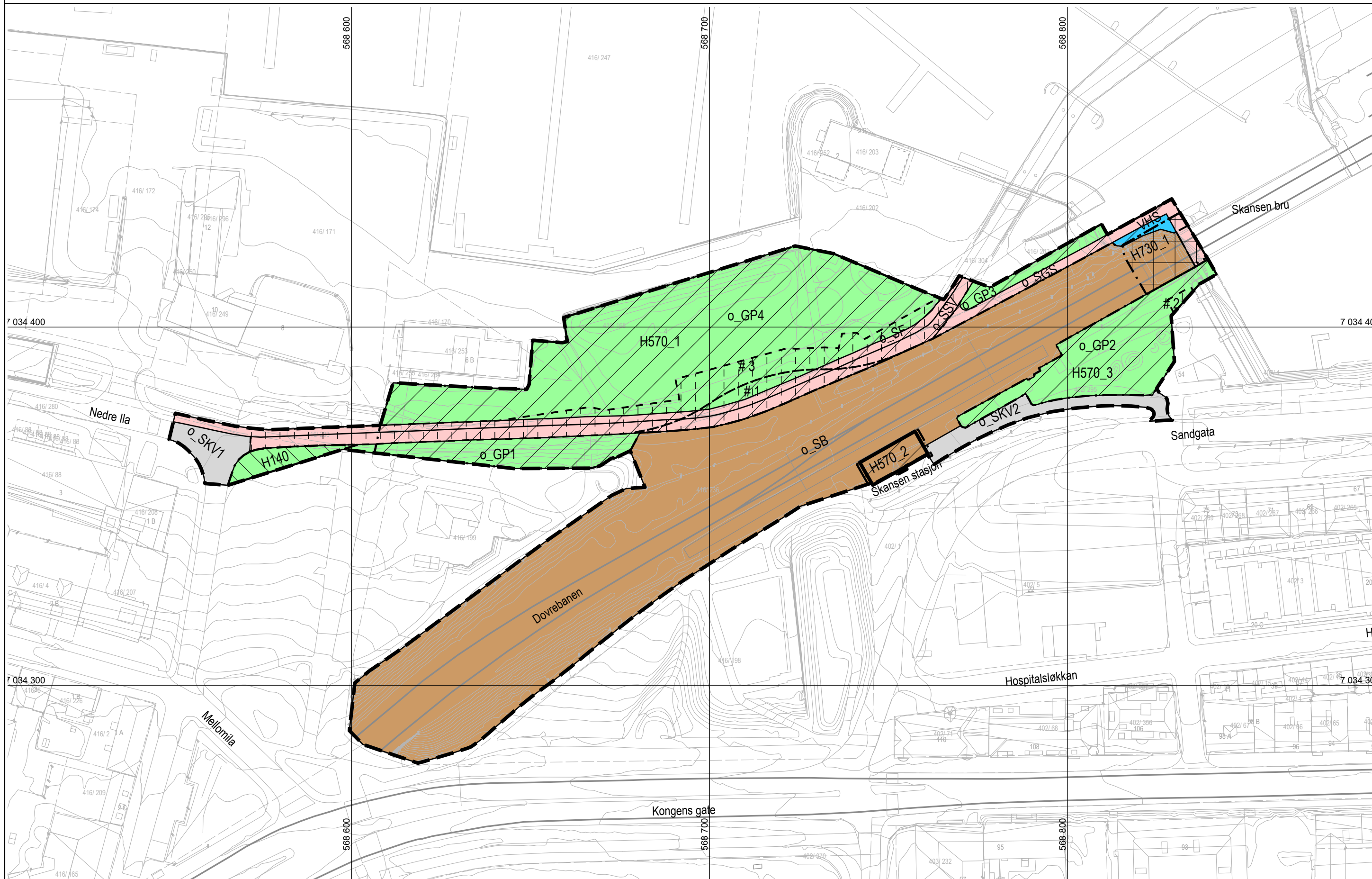


REGULERING PÅ GRUNNEN 1:1000



TEGNFORKLARING  
PBL kap 12 REGULERINGSPLAN

AREALFORMÅL (PBL § 12-5)

SAMFERDSELSANLEGG OG TEKNISK INFRASTRUKTUR (PBL § 12-5, nr 2)

- Kjøreveg (2011)
- Fortau (2012)
- Gang-/sykkelveg (2015)
- Sykkelanlegg (2017)
- Bane (nærmere angitt baneformål) (2020)

GRØNNSTRUKTUR (PBL § 12-5, nr 3)

- Park (3050)

BRUK OG VERN AV SJØ OG VASSDRAG (PBL § 12-5, nr 6)

- Havneområde i sjø (6220)

Illustrasjonslinjer:

- Planens begrensning på grunnen

HENSYNSONER (PBL § 12-6)

SIKRINGSZONE

- Frisikt (140)

SONE MED SÆRLIG ANGITTE HENSYN

- Bevaring kulturmiljø (570)

BÅNDELEGGINGSZONE

- Båndlegging etter lov om kulturminner (730)

BESTEMMELSESMRÅDER (PBL § 12-7)

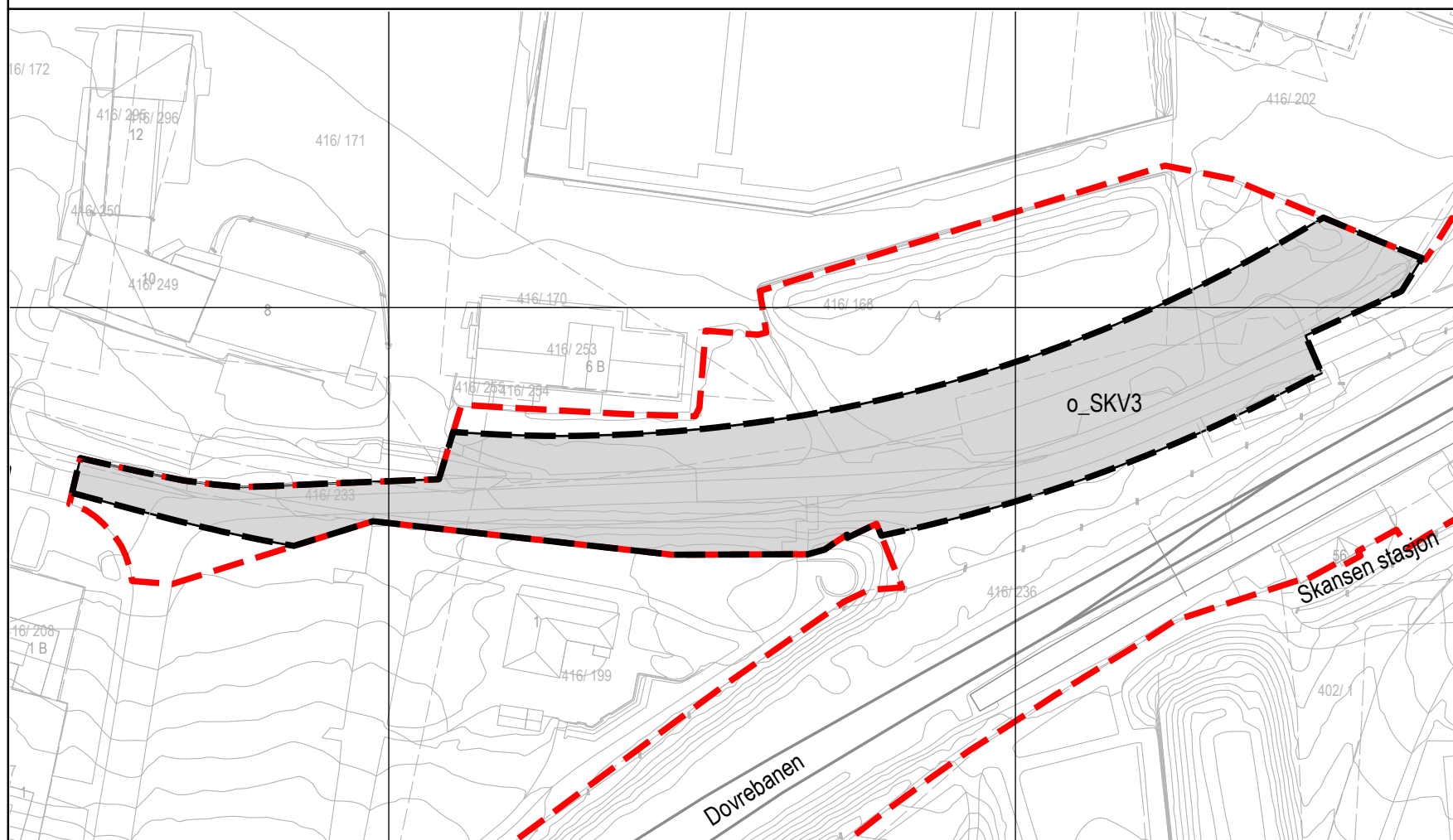
- #1 - #3: Midlertidig bygge- og anleggsområde

LINJESYMBOLER

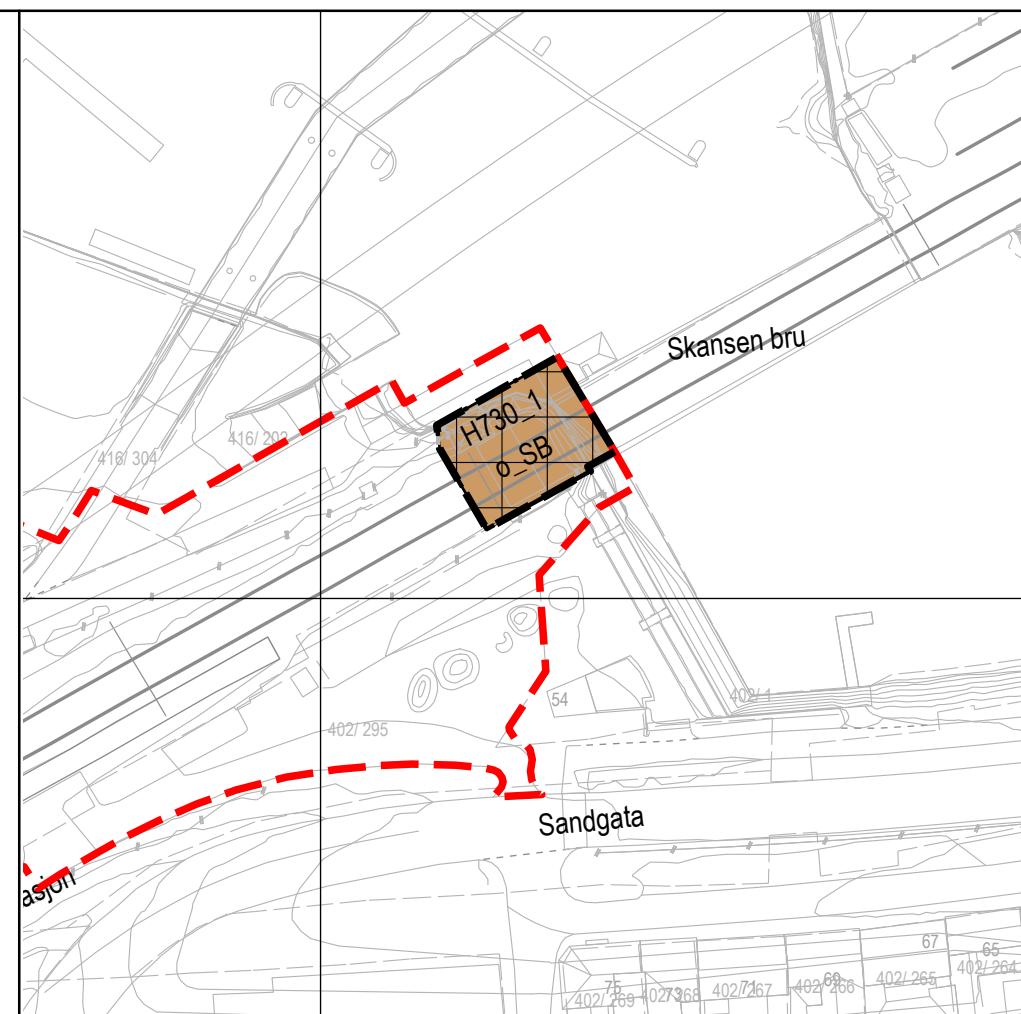
- Plangrense
- Grense for arealformål
- Bygg, kulturminner, mm som skal bevares
- Bru
- Grense hensynsoner
- Grense bestemmelser

- Avkjørsel

REGULERING UNDER GRUNNEN 1:1000



REGULERING OVER GRUNNEN 1:1000



Kartplan (x,y): Euref89 – UTM32 Høydereferanse: NN2000	Karttrekk pr dato: mars 2023 Kilde: Trondheim kommune	Ekvidistanse 1m	0 10 20 30 m		
<b>TRONDHEIM KOMMUNE</b> Detaljregulering av <b>Skansen stoppested</b> Regulering på-, over- og under grunnen			Målestokk 1:1000 (A2)		
Revisjoner Endringer på innsendt plankart etter tilbakemeld fra Tk Revidert etter sosi-kontroll/Tk Revidert ill. vertikalnivå Utvidet H570_2	Dato 23.09.2022 10.10.2022 17.10.2022 02.03.2023	Sign. ANHB CHFU CHFU	Revisjoner Sluttbehandling	Dato 21.03.2023	Sign. BM/Tk
SAKSBEHANDLING I FØLGE PLAN- OG BYGNINGSLOVEN			DATO	SIGN.	
Forslagsstiller:			Planen er utarbeidet av:		Reguleringsplannr:
<b>BANE NOR</b>			<b>RAMBOLL</b>		r20210045
Dato: 04.07.2022					Kommunens saksnr:
					20/70692