

TEGNFØRKLARING
PBL kap 12 REGULERINGSPLAN

- AREALFORMÅL (PBL § 12-5)**
SAMFERDSELSANLEGG OG TEKNISK INFRASTRUKTUR (PBL § 12-5, nr 2)
- Parkering (2080)
- GRØNNSTRUKTUR (PBL § 12-5, nr 3)**
- Turveg (3031)
 - Friområde (3040)
- LNFR OMRÅDER (PBL § 12-5, nr 5)**
- LNFR areal for nødvendige tiltak for næringsvirksomhet basert på gårdens ressursgrunnlag (5100)
- BESTEMMELSESMÅL (PBL § 12-7)**
- Midlertidig bygge- og anleggsområde; #BO1 - #BO5
- JURIDISKE LINJER OG SYMBOL**
- Piangrense
 - Grense for arealformål
 - Grense midlertidig bygge- og anleggsområde

Kartplan (x,y): Euref89 – UTM32 Kartuttrekk pr dato: mars 2024 Høydereferanse: NN2000 Kilde: Trondheim kommune Ekvadistans 1m 0 20 40 60 80 100 m

TRONDHEIM KOMMUNE
Detaljregulering av
Vassfjelløypa
Plankart 1 av 4

Målestokk
1:2000 (A1)

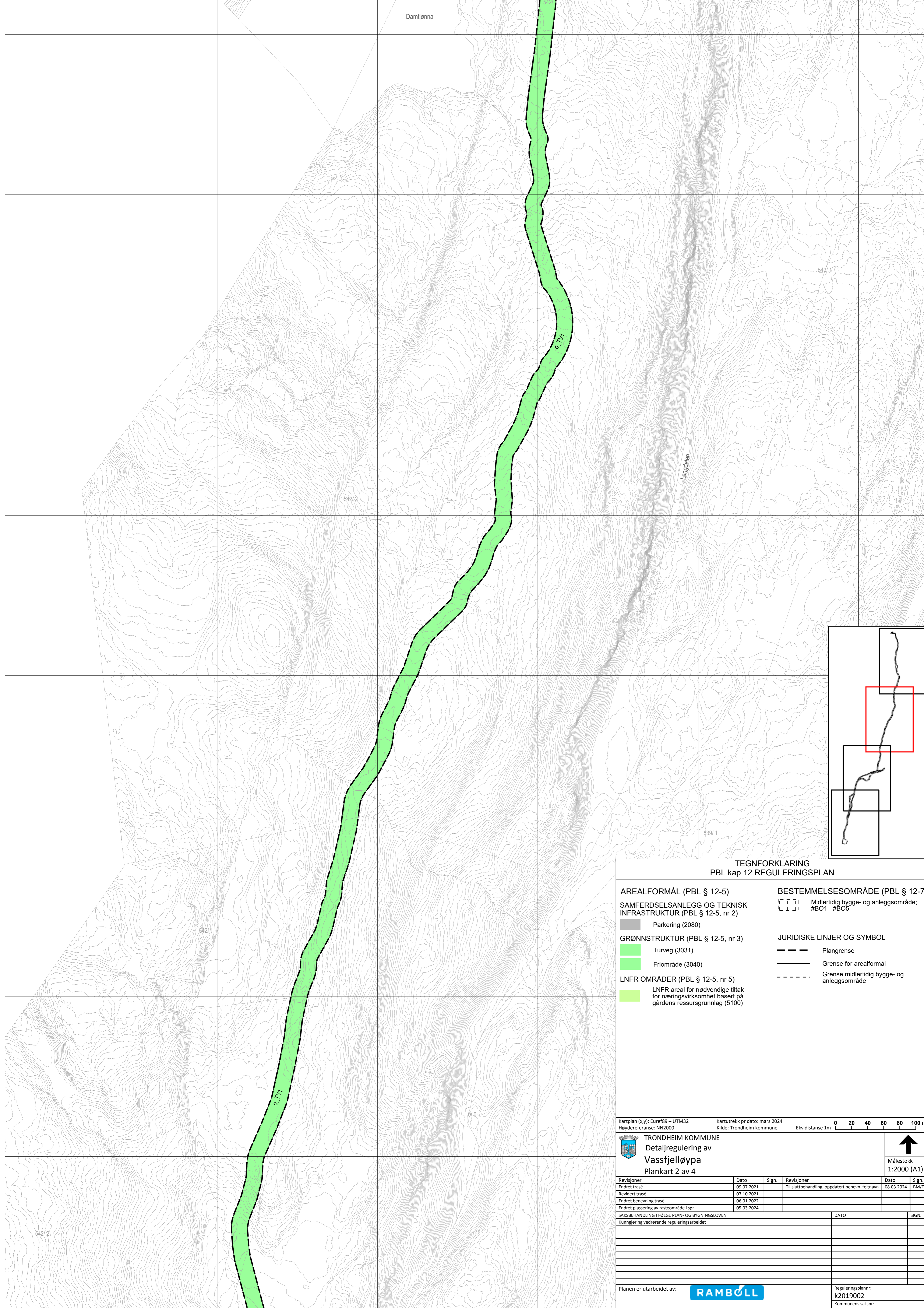
Revisjoner	Dato	Sign.	Revisjoner	Dato	Sign.
Endret trasé	09.07.2021		Til sluttbehandling; oppdatert benevn. feltnavn	08.03.2024	BM/TK
Revidert trasé	07.10.2021				
Endret benevning trasé	06.01.2022				
Endret plassering av rasteområde i sør	05.03.2024				

SAKSBEHANDLING I FØLGE PLAN- OG BYGNINGSLOVEN	DATO	SIGN.
Kunngjøring vedrørende reguleringsarbeidet		

Planen er utarbeidet av: **RAMBOLL**

Dato: 19.11.2020

Reguleringsplannr: k2019002
Kommunens saknr: 20/26329, 2024/1131



TEGNFØRKLARING
PBL kap 12 REGULERINGSPLAN

- | | |
|---|--|
| AREALFORMÅL (PBL § 12-5) | BESTEMMELSESMÅL (PBL § 12-7) |
| SAMFERDSELSANLEGG OG TEKNISK INFRASTRUKTUR (PBL § 12-5, nr 2) | Midlertidig bygge- og anleggsområde; #BO1 - #BO5 |
| Parkering (2080) | |
| GRØNNSTRUKTUR (PBL § 12-5, nr 3) | JURIDISKE LINJER OG SYMBOL |
| Turveg (3031) | Plangrense |
| Friområde (3040) | Grense for arealformål |
| LNFR OMRÅDER (PBL § 12-5, nr 5) | Grense midlertidig bygge- og anleggsområde |
| LNFR areal for nødvendige tiltak for næringsvirksomhet basert på gårdens ressursgrunnlag (5100) | |

Kartplan (x,y): Euref89 – UTM32 Kartuttrekk pr dato: mars 2024
 Høydereferanse: NN2000 Kilde: Trondheim kommune Ekvidistanse 1m 0 20 40 60 80 100 m

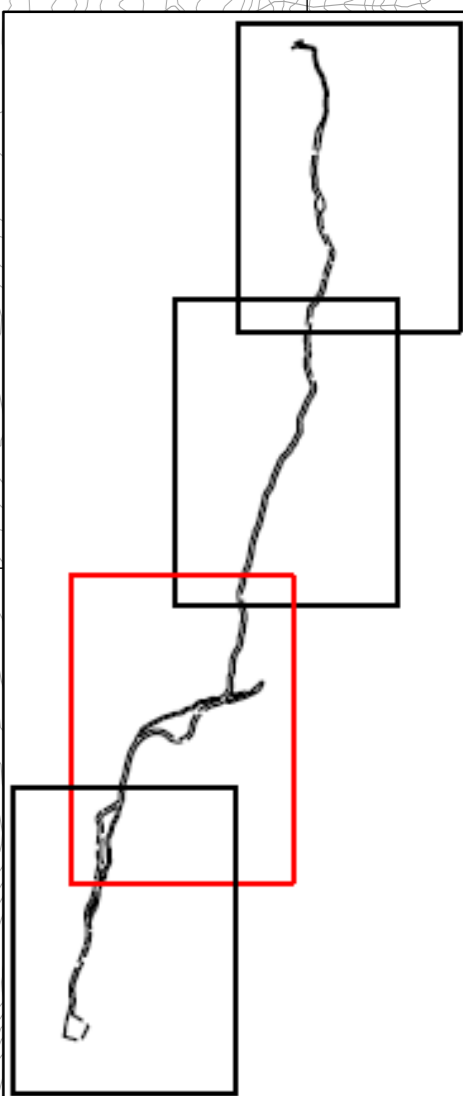
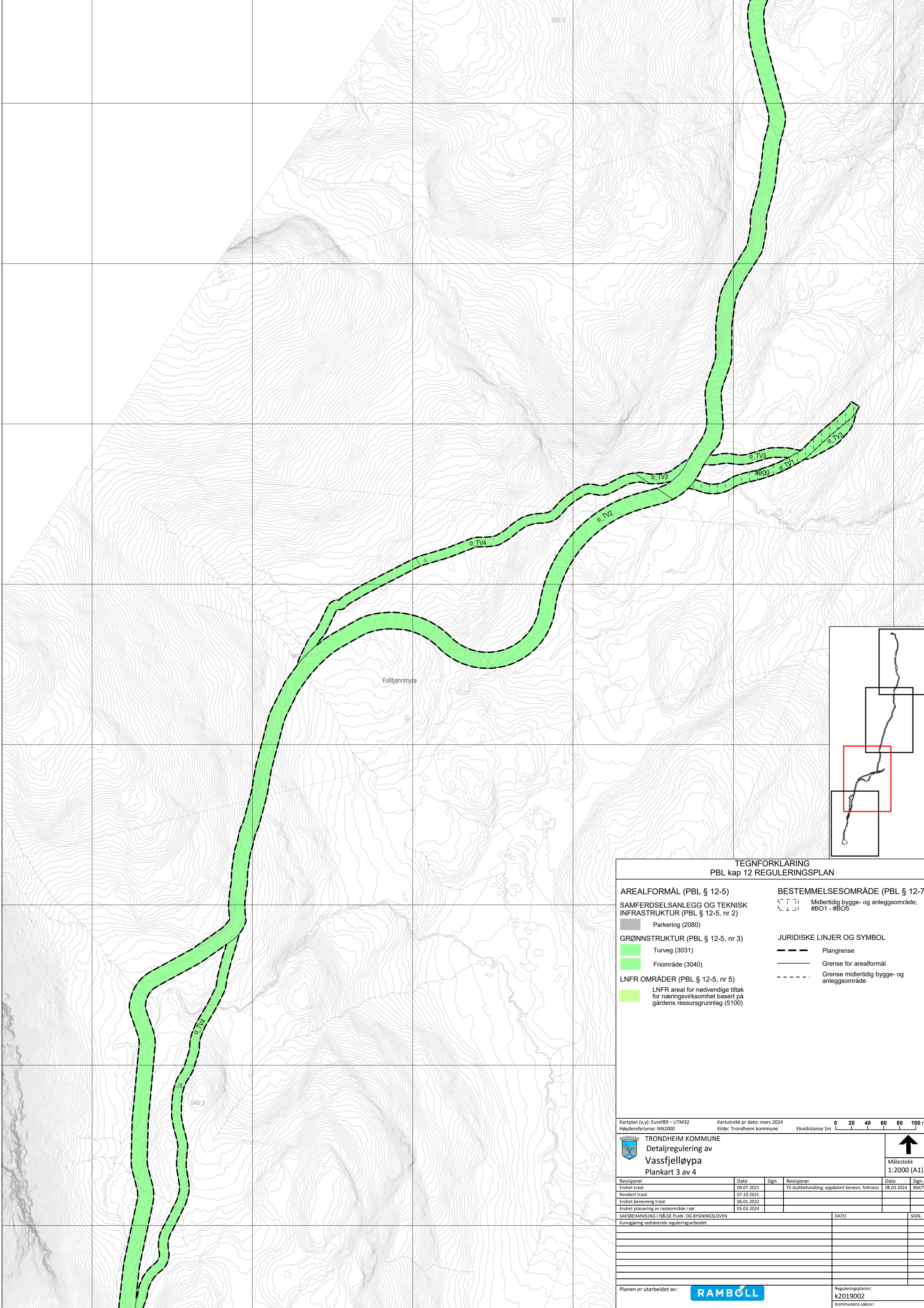
TRONDHEIM KOMMUNE
 Detaljregulering av
Vassfjelløypa
 Plankart 2 av 4

Målestokk
1:2000 (A1)

Revisjoner	Dato	Sign.	Revisjoner	Dato	Sign.
Endret trasé	09.07.2021		Til sluttbehandling; oppdatert benevn. feltnavn	08.03.2024	BM/TK
Revidert trasé	07.10.2021				
Endret benevnings trasé	06.01.2022				
Endret plassering av rastekområde i sør	05.03.2024				

SAKSBEHANDLING I FØLGE PLAN- OG BYGNINGSLOVEN	DATO	SIGN.
Kunngjøring vedrørende reguleringsarbeidet		

Planen er utarbeidet av: **RAMBOLL** Reguleringsplannr: **k2019002**
 Kommunens saksnr: **20/26329, 2024/1131**
 Dato: 19.11.2020



TEGNFØRKLARING
PBL kap 12 REGULERINGSPLAN

AREALFORMÅL (PBL § 12-5)	BESTEMMELSESMÅLE (PBL § 12-7)
SAMFERDSELSANLEGG OG TEKNISK INFRASTRUKTUR (PBL § 12-5, nr 2)	Midlertidig bygge- og anleggsområde; #BO1 - #BO5
Parkering (2080)	
GRØNNSTRUKTUR (PBL § 12-5, nr 3)	JURIDISKE LINJER OG SYMBOL
Turveg (3031)	— — — — — Plangrense
Friområde (3040)	——— Grense for arealformål
LNFR OMRÅDER (PBL § 12-5, nr 5)	- - - - - Grense midlertidig bygge- og anleggsområde
LNFR areal for nødvendige tiltak for næringsvirksomhet basert på gårdens ressursgrunnlag (5100)	

Kartplan (x,y): Euref89 – UTM32 Karttrekk pr dato: mars 2024 Høyderreferanse: NN2000 Kilde: Trondheim kommune Ekvidistanse 1m

TRONDHEIM KOMMUNE
 Detaljregulering av
Vassfjelløypa
 Plankart 3 av 4

Målestokk
1:2000 (A1)

Revisjoner	Dato	Sign.	Revisjoner	Dato	Sign.
Endret trasé	09.07.2021		Til sluttbehandling; oppdatert benevn. feltnavn	08.03.2024	BM/TK
Revidert trasé	07.10.2021				
Endret benevning trasé	06.01.2022				
Endret plassering av rasteområde i sår	05.03.2024				

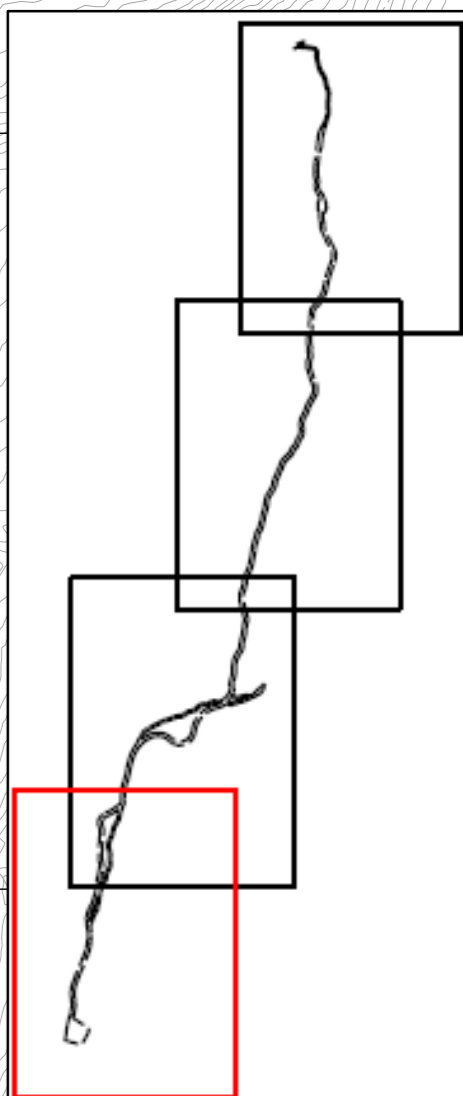
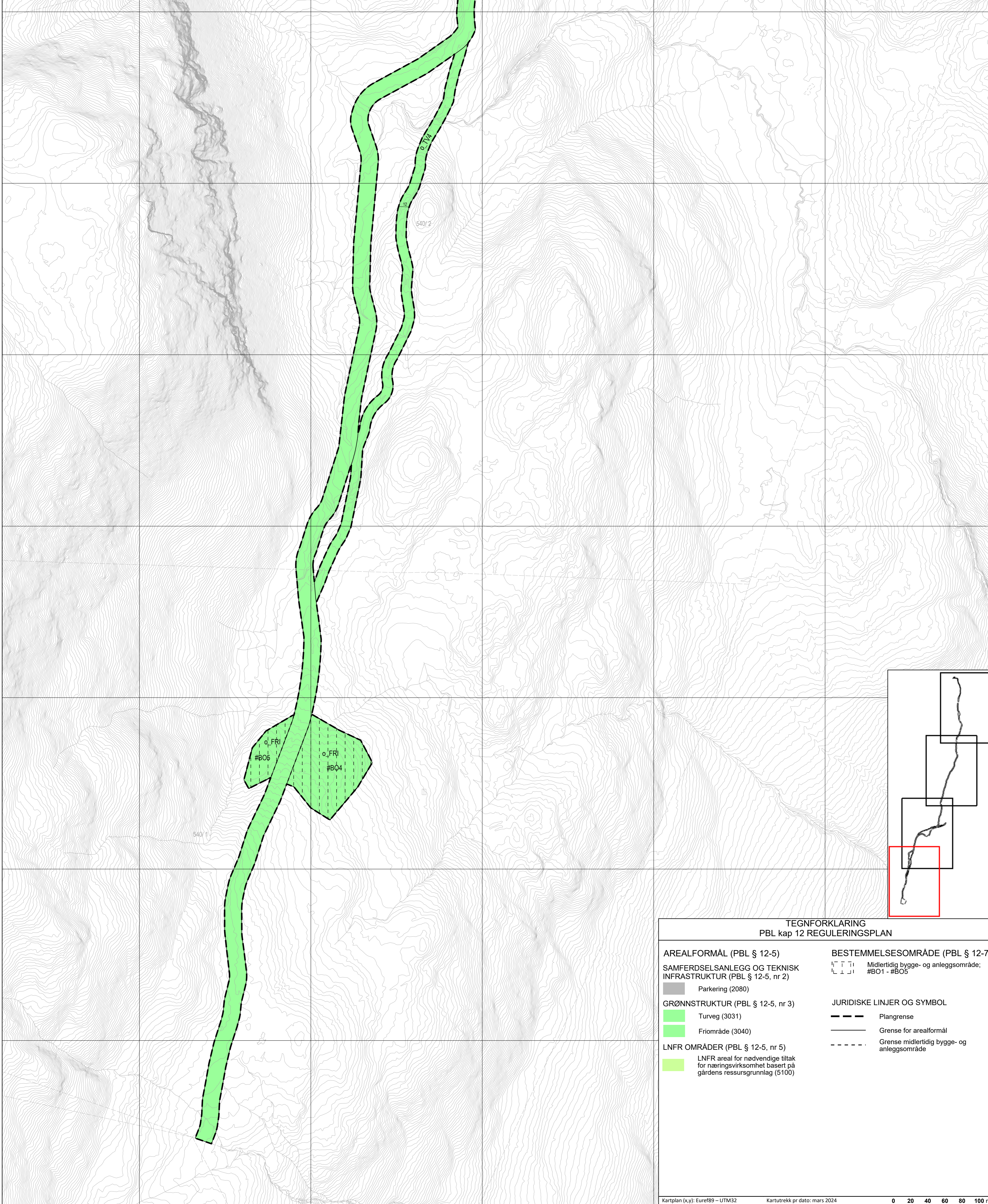
SAKSBEHANDLING I FØLGE PLAN- OG BYGNINGSLOVEN

DATO	SIGN.

Planen er utarbeidet av: **RAMBØLL**

Dato: 19.11.2020

Reguleringsplannr.: k2019002
 Kommunens saksnr.: 20/26329, 2024/1131



TEGNFØRKLARING
PBL kap 12 REGULERINGSPLAN

- | | |
|--|---|
| <p>AREALFORMÅL (PBL § 12-5)
SAMFERDSELSANLEGG OG TEKNISK INFRASTRUKTUR (PBL § 12-5, nr 2)</p> <ul style="list-style-type: none"> Parkering (2080) <p>GRØNNSTRUKTUR (PBL § 12-5, nr 3)</p> <ul style="list-style-type: none"> Turveg (3031) Friområde (3040) <p>LNFR OMRÅDER (PBL § 12-5, nr 5)</p> <ul style="list-style-type: none"> LNFR areal for nødvendige tiltak for næringsvirksomhet basert på gårdens ressursgrunnlag (5100) | <p>BESTEMMELSESMÅL (PBL § 12-7)</p> <ul style="list-style-type: none"> Midlertidig bygge- og anleggsområde; #BO1 - #BO5 <p>JURIDISKE LINJER OG SYMBOL</p> <ul style="list-style-type: none"> Plangrense Grense for arealformål Grense midlertidig bygge- og anleggsområde |
|--|---|

Kartplan (x,y): Euref89 – UTM32 Kartuttrekk pr dato: mars 2024 Høyderreferanse: NN2000 Kilde: Trondheim kommune Ekvidistanse 1m 0 20 40 60 80 100 m

TRONDHEIM KOMMUNE
Detaljregulering av
Vassfjelløypa
Plankart 4 av 4

Målestokk
1:2000 (A1)

Revisjoner	Dato	Sign.	Revisjoner	Dato	Sign.
Endret trasé	09.07.2021		Til sluttbehandling, oppdatert benevn. feltnavn	08.03.2024	BM/TK
Revidert trasé	07.10.2021				
Endret benevnings trasé	06.01.2022				
Endret plassering av rasteområde i sør	05.03.2024				

SAKSBEHANDLING I FØLGE PLAN- OG BYGNINGSLOVEN	DATO	SIGN.
Kunngjøring vedrørende reguleringsarbeidet		

Planen er utarbeidet av: **RAMBOLL**

Reguleringsplannr.: k2019002
Kommunens saksnr.: 20/26329, 2024/1131

Dato: 19.11.2020