

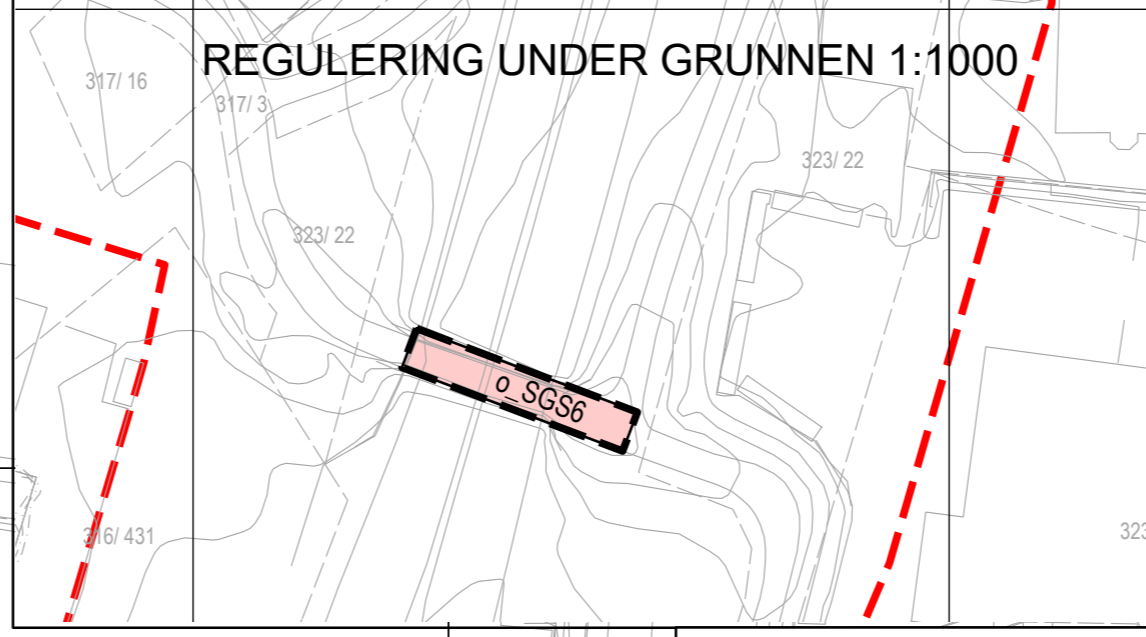
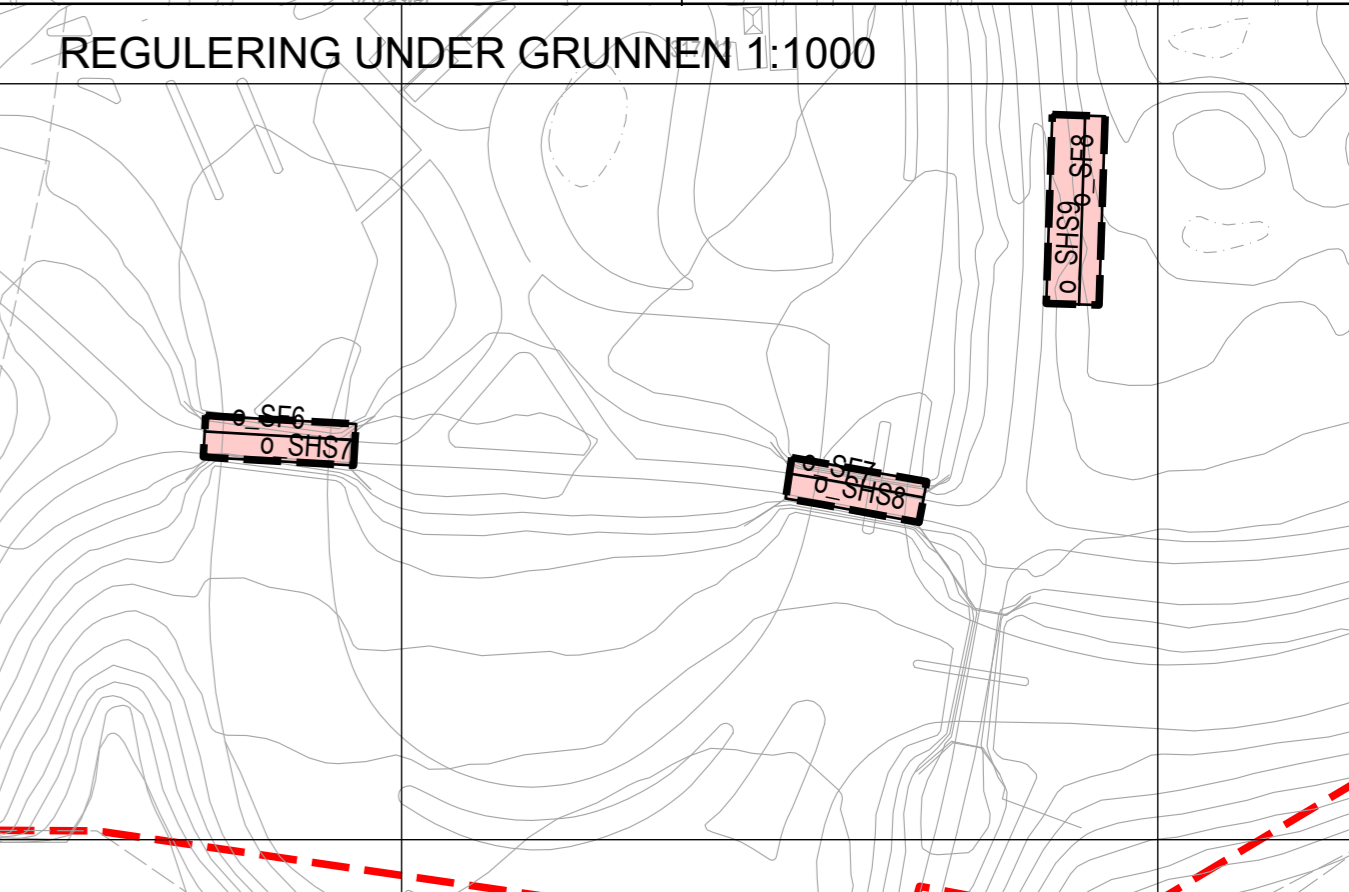
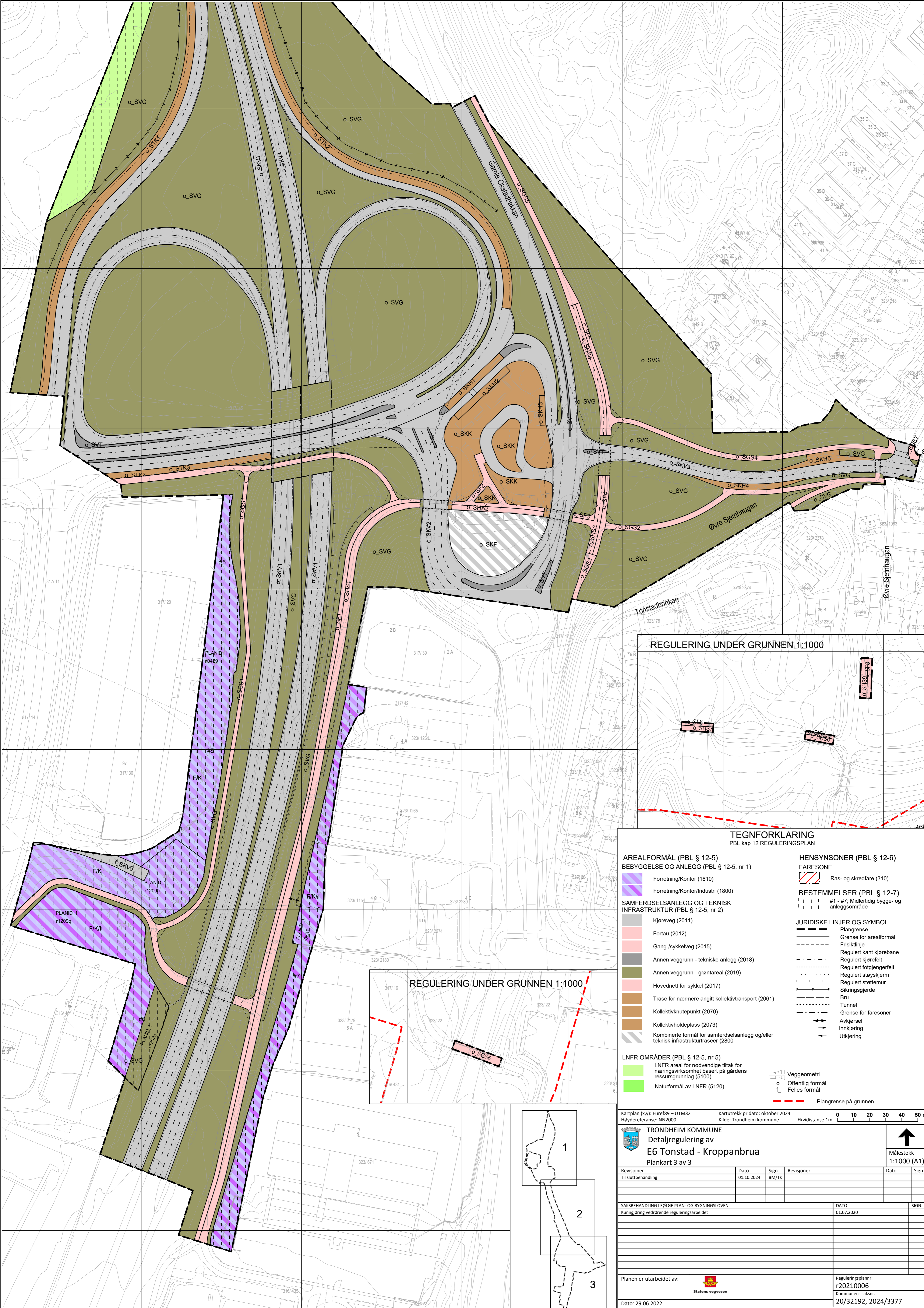
REGULERING OVER GRUNNEN 1:1000

TEGNFORKLARING
PBL kap 12 REGULERINGSPLAN

- | | |
|--|---|
| <p>AREALFORMÅL (PBL § 12-5)
BEBYGGELSE OG ANLEGG (PBL § 12-5, nr 1)</p> <ul style="list-style-type: none"> Forretning/Kontor (1810) Forretning/Kontor/Industri (1800) <p>SAMFERDSELSANLEGG OG TEKNISK INFRASTRUKTUR (PBL § 12-5, nr 2)</p> <ul style="list-style-type: none"> Kjøreveg (2011) Fortau (2012) Gang-/sykkelveg (2015) Annen veggrunn - tekniske anlegg (2018) Annen veggrunn - grøntareal (2019) Hovednett for sykkel (2017) Trase for nærmere angitt kollektivtransport (2061) Kollektivknutepunkt (2070) Kollektivholdeplass (2073) Kombinerte formål for samferdselsanlegg og/eller teknisk infrastrukturtraseer (2800) <p>LNFR OMRÅDER (PBL § 12-5, nr 5)</p> <ul style="list-style-type: none"> LNFR areal for nødvendige tiltak for næringsvirksomhet basert på gårdens ressursgrunnlag (5100) Naturformål av LNFR (5120) | <p>HENSYNSONER (PBL § 12-6)
FARESONE</p> <ul style="list-style-type: none"> Ras- og skredfare (310) <p>BESTEMMELSER (PBL § 12-7)</p> <ul style="list-style-type: none"> #1 - #7, Midlertidig bygge- og anleggsområde <p>JURIDISKE LINJER OG SYMBOL</p> <ul style="list-style-type: none"> Plangrense Grense for arealformål Friskiltlinje Regulert kant kjørebane Regulert kjørefelt Regulert fotgjengerfelt Regulert støyskjerm Regulert støttemur Sikringstjerde Bru Tunnel Grense for faresoner Avkjørsel Innkjøring Utkjøring <p>LNFR OMRÅDER (PBL § 12-5, nr 5)</p> <ul style="list-style-type: none"> Veggeometri Offentlig formål Felles formål Plangrense på grunnen |
|--|---|

Kartplan (x,y): Euref89 – UTM32 Karttrekk pr dato: oktober 2024 Høydereferanse: NN2000 Kilde: Trondheim kommune Ekvivalens 1m 0 10 20 30 40 50 m

<p>TRONDHEIM KOMMUNE Detaljregulering av E6 Tonstad - Kroppanbrua Plankart 3 av 3</p>		<p>Målestokk 1:1000 (A1)</p>			
Revisjoner	Dato	Sign.	Revisjoner	Dato	Sign.
Til sluttbehandling	01.10.2024	BM/TR			
<p>SAKSBEHANDLING I FØLGE PLAN- OG BYGNINGSLOVEN</p>				DATO	SIGN.
<p>Kommunering vedrørende reguleringsarbeidet</p>				01.07.2020	
<p>Planen er utarbeidet av:</p>				<p>Reguleringsplannr: r20210006 Kommunens saksnr: 20/32192, 2024/3377</p>	
<p>Dato: 29.06.2022</p>					



TEGNFORKLARING
PBL kap 12 REGULERINGSPLAN

<p>AREALFORMÅL (PBL § 12-5) BEBYGGELSE OG ANLEGG (PBL § 12-5, nr 1) Forretning/Kontor (1810) Forretning/Kontor/Industri (1800)</p> <p>SAMFERDSLSANLEGG OG TEKNISK INFRASTRUKTUR (PBL § 12-5, nr 2) Kjøreveg (2011) Fortau (2012) Gang-/sykkeveg (2015) Annen veggrunn - tekniske anlegg (2018) Annen veggrunn - grøntareal (2019) Hovednett for sykkel (2017) Trase for nærmere angitt kollektivtransport (2061) Kollektivknutepunkt (2070) Kollektivholdeplass (2073) Kombinerte formål for samferdselsanlegg og/eller teknisk infrastrukturtraseer (2800)</p> <p>LNFR OMRÅDER (PBL § 12-5, nr 5) LNFR areal for nødvendige tiltak for næringsvirksomhet basert på gårdens ressursgrunnlag (5100) Naturformål av LNFR (5120)</p>	<p>HENSYNSONER (PBL § 12-6) FARESONE Ras- og skredfare (310)</p> <p>BESTEMMELSER (PBL § 12-7) #1 - #7: Midlertidig bygge- og anleggsoner</p> <p>JURDISKE LINJER OG SYMBOL Plangrense Grense for arealformål Frisiktlinje Regulert kant kjørebane Regulert kjørefelt Regulert følgjerefelt Regulert støyskjerm Regulert støttemur Sikringsgerde Bru Tunnel Grense for faresoner Avkjørsel Innkjøring Utkjøring</p> <p>Veggeometri Offentlig formål Felles formål Plangrense på grunnen</p>
--	---

Kartplan (x,y): Euref89 – UTM32 Kartuttrekk pr dato: oktober 2024
Høydereferanse: NN2000 Kilde: Trondheim kommune Ekvivalens 1m 0 10 20 30 40 50 m

TRONDHEIM KOMMUNE
Detaljregulering av
E6 Tonstad - Kroppanbrua
Plankart 3 av 3

Målestokk
1:1000 (A1)

Revisjoner	Dato	Sign.	Revisjoner	Dato	Sign.
Til sluttbehandling	01.10.2024	BM/TR			

SAKSBEHANDLING I FØLGE PLAN- OG BYGNINGSLOVEN DATO SIGN.
Kunngjøring vedrørende reguleringsarbeidet 01.07.2020

Planen er utarbeidet av: Statens vegvesen Reguleringsplannr: **r20210006**
Kommunens saksnr: 20/32192, 2024/3377

Dato: 29.06.2022

