

Fase 1:

- Kjøreveg på dagens veg
- Utvide vegprofilen for omlegging av trafikk i fase 2
- Gangtrafikk legges om via Tyholtveien og Clara Holsts veg
- Midlertidig bussholdeplass til sentrum anlegges i Tyholtveien
- Eksisterende holdeplass ved Luftkrigsskolen beholdes

Fase 2:

- Kjøreveg flyttes til areal for fremtidig sykkelveg med fortau
- Opparbeide fjellskjæring, grøft og kantstein på nordsiden
- Gangtrafikk legges om via Tyholtveien og Clara Holsts veg
- Bussholdeplass ved luftkrigsskolen stenges midlertidig

Fase 3:

- Kjøreveg flyttes over til nytt gateprofil
- Ferdigstille sykkelveg med fortau
- Ferdigstille kobling mot prosjekt Tyholtveien
- Gangtrafikk legges om via Tyholtveien og Clara Holsts veg

Tegnforklaring

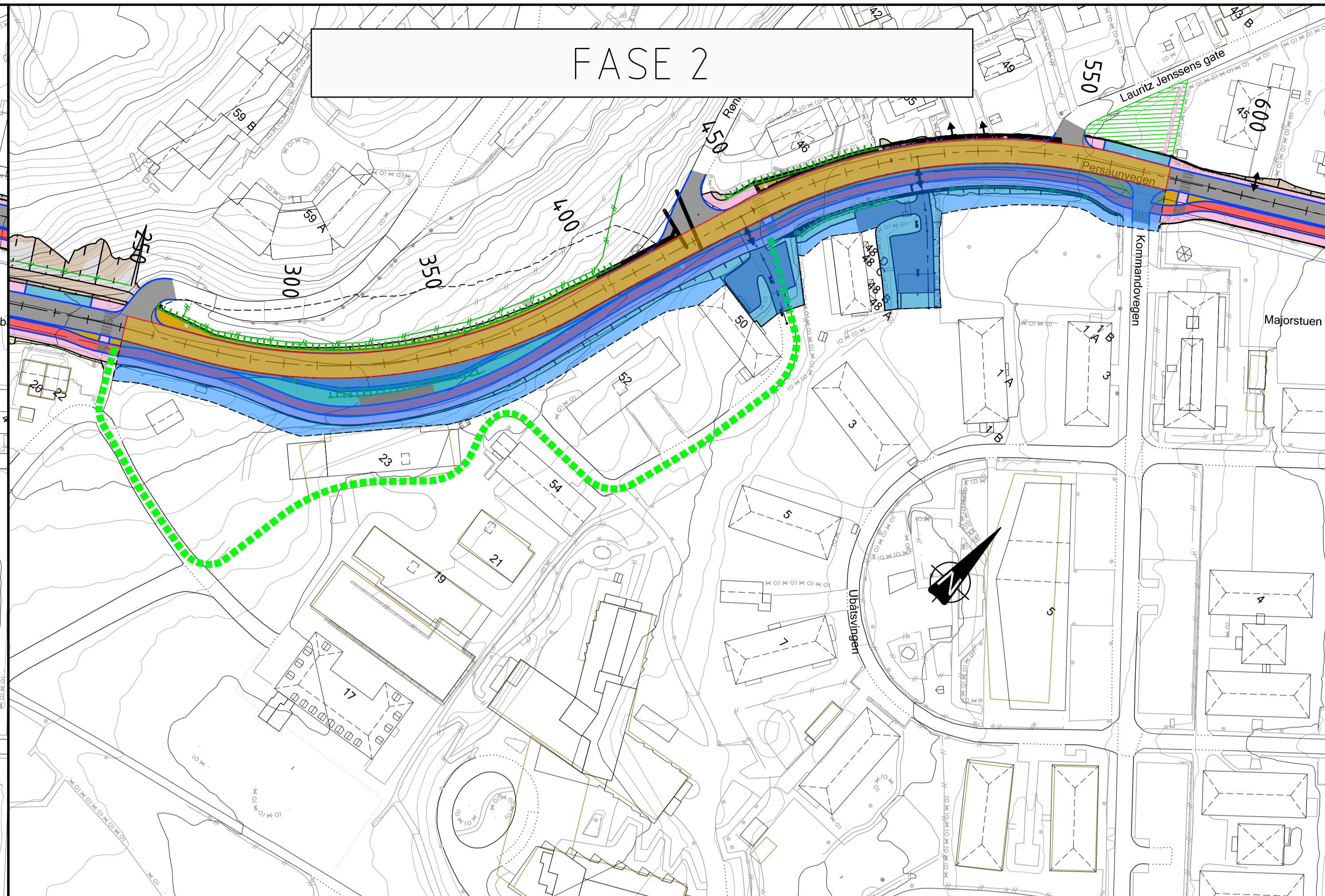
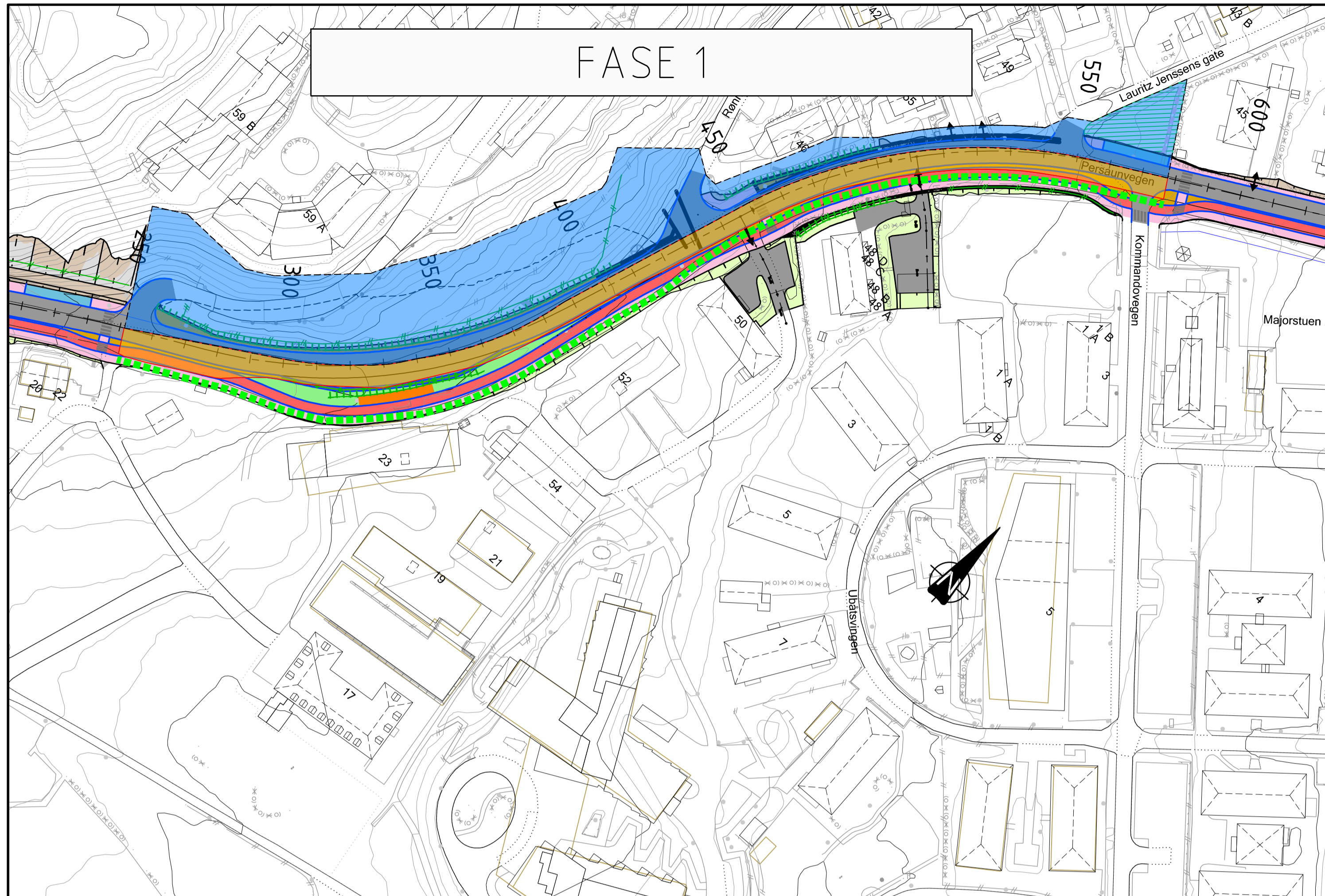
- Kjøreveg
- Anleggsområde
- Bussholdeplass i drift, eksisterende/midlertidig
- Gangtrafikk

Tegnforklaring

Tegningen viser forslag til faseplan, og prinsipper for anleggsgjennomføring. Det kan bli aktuelt med etappevis utbygging av strekningen.

\\trh-nasuni-01\TRH_Projekt\10222\10222210-01\10222210-01-03_ARBEIDSDOKRAME\31_Tegninger_dak\lay_V_anleggsgjennomføring.dwg - Layout: Y001

A	Planforstaket er endret etter vedtak i Byutvikningsutvalget 14.08.2024	31.01.2025	IMM	KÅ	SisE
Rev.	Beskrivelse	Dato	Tegn.	Kontr.	Godkj.
			Fag	Formet	
				A1	
Trondheim kommune			Dato 01.06.2023		
Detaljregulering Persaunvegen			Målestokk		
FASEPLAN FORSLAG			Koordinat system		
Delstrekning 1 Tyholtveien-Clara Holsts veg			UTM32		
			Høydesystem		
			NN2000		
Multiconsult		Status	Konstr./Tegnet	Kontrollert	Godkjent
www.multiconsult.no		Reguleringsplan	IMM	KC	SisE
10222210		Oppdragsnr.	Tegningsnr.		Rev.
Y001					A



Fase 1:

- Kjøreveg på et av dagens kjørefelt - lysregulering
- Omlegging av gangtrafikk
- Mur mot avkjørsel Luftkrigsskolen etableres, samt kjørefelt
- Arbeid med søppelsug og sykkelveg med fortau
- Seksjonsvis utbygging

Fase 2 :

- Kjøreveg flyttes til nyetablert kjørebane
- Omlegging av gangtrafikk via "Camp Trondheim - studenthybler"
- Resterende kjøreveg ferdigstilles

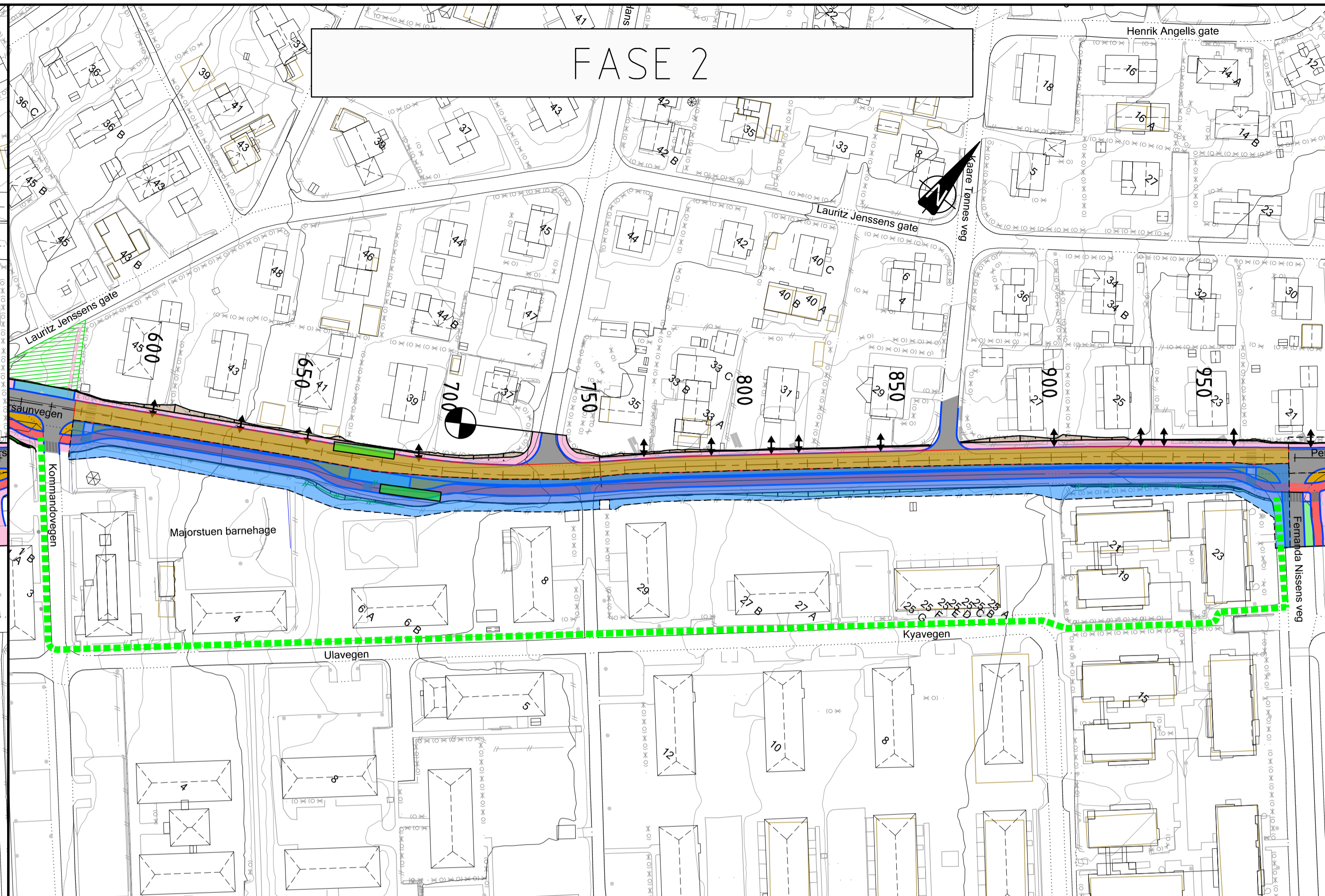
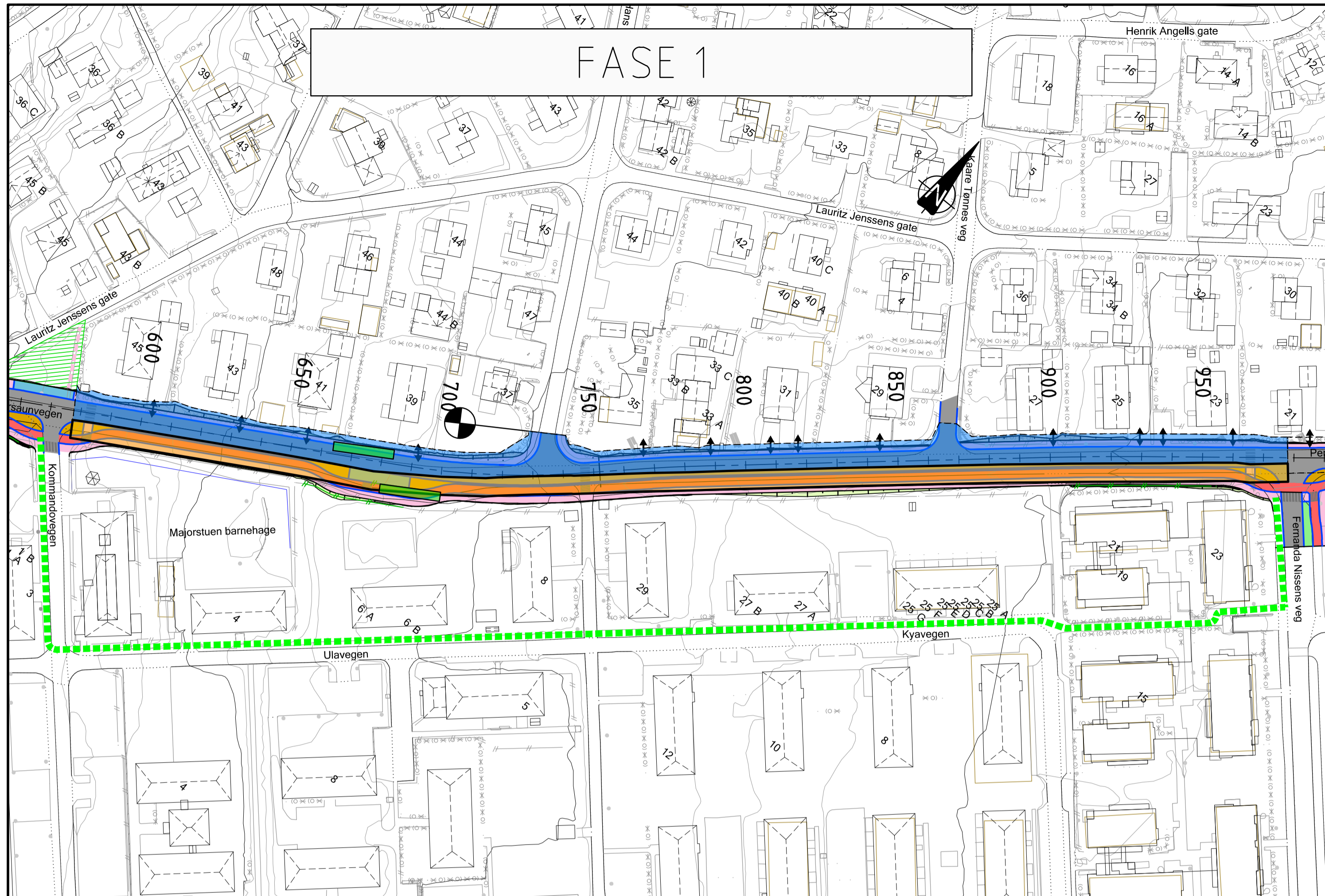
Tegnforklaring

- Kjøreveg
- Anleggsområde
- Bussholdeplass i drift, eksisterende/midlertidig
- Gangtrafikk

Tegnforklaring

Tegningen viser forslag til faseplan, og prinsipper for anleggsgjennomføring. Det kan bli aktuelt med etappevis utbygging av strekningen.

Rev.	Beskrivelse	Dato	Tegn.	Kontr.	Sidst
	Trondheim kommune Detaljregulering Persaunvegen		-		A1
	FASEPLAN FORSLAG Delstrekning 2 Clara Holsts veg – Kommandovegen	01.06.2023			
	Multiconsult	Status Reguleringsplan	Konstr./Tegnet IMM	Kontrollert KC	Sist Godkjent
	www.multiconsult.no	Oppragsnr. 10222210	Tegningsnr. Y002		Rev.



- Fase 1:**
- Kjøreveg på dagens veg/ fortau
 - Utvide vestsiden for sommerfortau og forskyvning av kjørebane
 - Gangtrafikk legges utenom anleggsområdet

- Fase 2:**
- Kjøreveg flyttes til nyetablert kjørebane
 - Ferdigstille sykkelveg med fortau
 - Gangtrafikk legges utenom anleggsområdet

Tegnforklaring

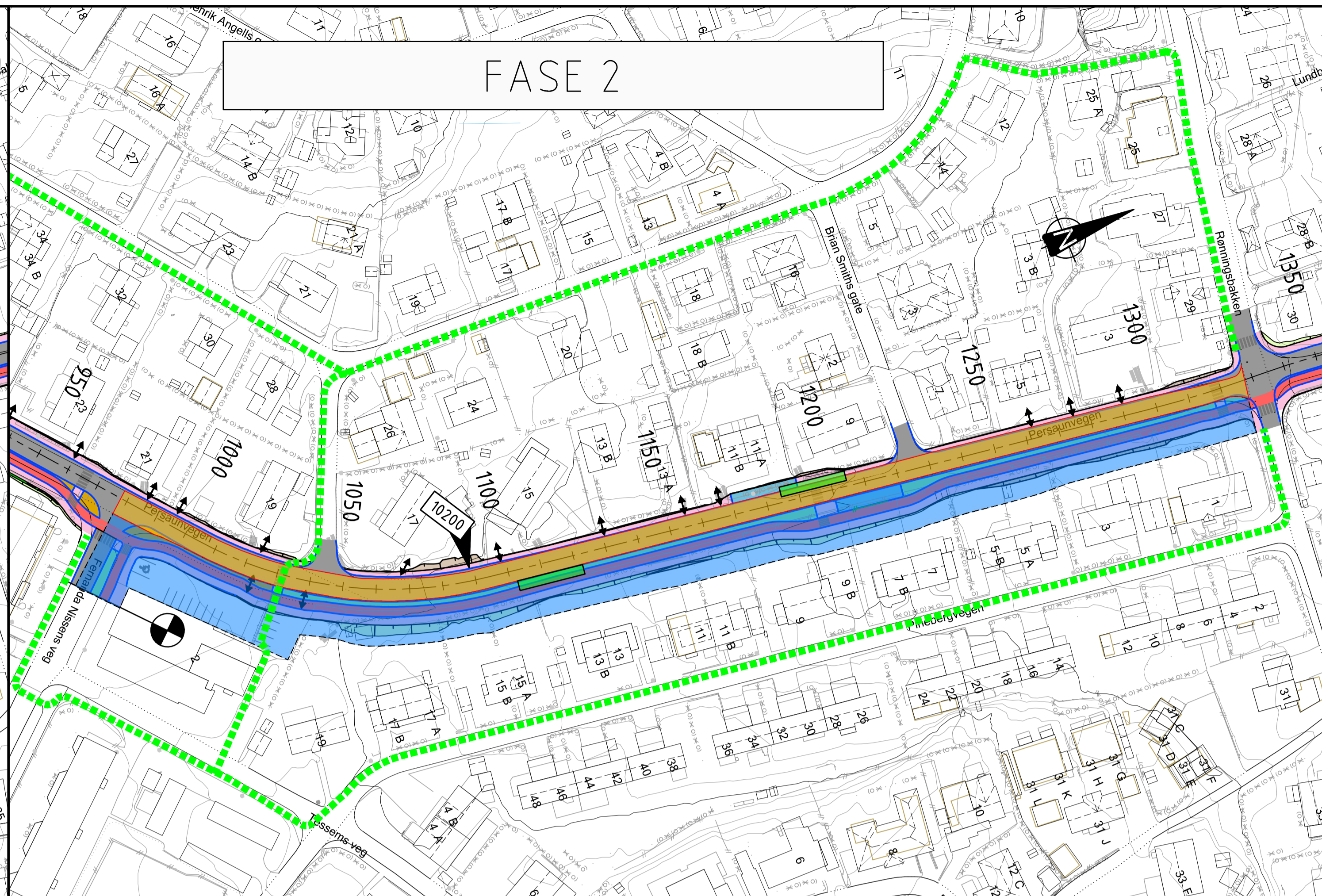
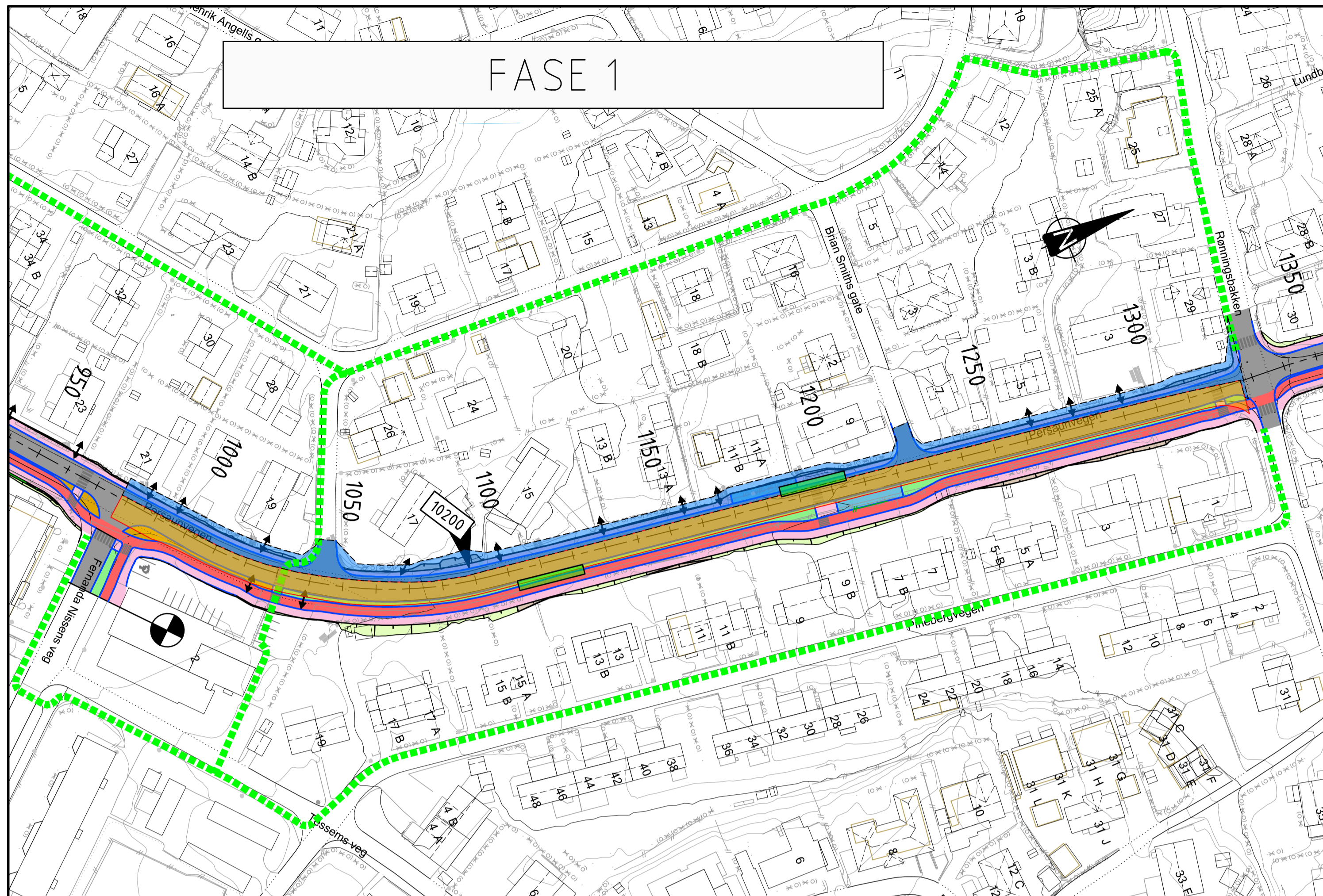
- Kjøreveg
- Anleggsområde
- Bussholdeplass i drift, eksisterende/midlertidig
- Gangtrafikk

Tegnforklaring

Tegningen viser forslag til faseplan, og prinsipper for anleggsgjennomføring. Det kan bli aktuelt med etappevis utbygging av strekningen.

Rev.	Beskrivelse	Dato	Tegn.	Kontr.	Sidnr.
	Trondheim kommune Detaljregulering Persaunvegen		-		A1
		01.06.2023			
FASEPLAN FORSLAG Delstrekning 3 Kommandovegen – Fernanda Nissens veg					
Målestokk					
Koordinatsystem UTM32					
Høydesystem NN2000					
Multiconsult www.multiconsult.no		Status Reguleringsplan Oppravningsnr. 10222210	Konstr./Tegnet IMM Tegningsnr.	Kontrollert KC Godkjent	Sist Rev. Y003

\\trh-nasuni-01\TRM_Projekt\10222210\10222210-01\10222210-01-03_ARBEIDSDOKUMENTER\131_tegninger_dak\lay_Y_antleggsgjennomføring.dwg - Layouf: Y003



- Fase 1:**
- Kjøreveg på dagens veg/ fortau
 - Utvide vestsiden for sommerfortau og forskyvning av kjørebane
 - Gangtrafikk legges utenom anleggsområdet

- Fase 2:**
- Kjøreveg flyttes til nyetablert kjørebane
 - Ferdigstille sykkelveg med fortau
 - Gangtrafikk legges utenom anleggsområdet

Tegnforklaring

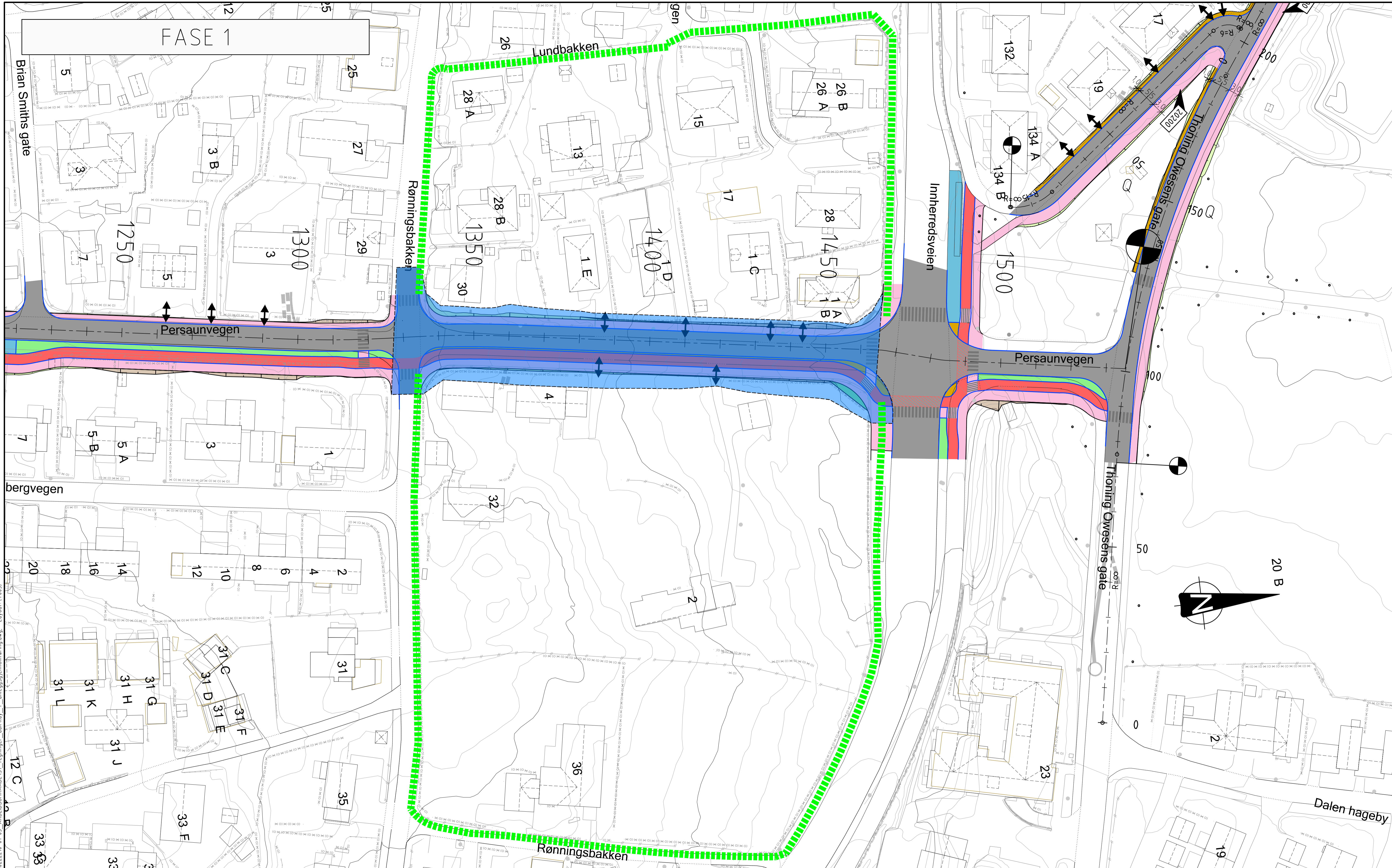
- Kjøreveg
- Anleggsområde
- Bussholdeplass i drift, eksisterende/midlertidig
- Gangtrafikk

Tegnforklaring

Tegningen viser forslag til faseplan, og prinsipper for anleggsgjennomføring. Det kan bli aktuelt med etappevis utbygging av strekningen.

A	Planforstlaget er endret etter vedtaket i Byutvikningsutvalget 14.08.2024	31.01.2025	IMM	KÅ	SisE
Rev.	Beskrivelse	Dato	Tegn.	Kontr.	Godkj.
			Fag	Formet	
		Dato			
		01.06.2023			
Trondheim kommune					
Detaljregulering Persaunvegen					
FASEPLAN FORSLAG					
Delstrekning 4 Fernanda Nissens veg – Rønningsbakken					
Målestokk					
Koordinatystem					
UTM32					
Høydesystem					
NN2000					
Multiconsult		Status	Konstr./Tegnet	Kontrollert	Godkjent
Reguleringsplan		Oppragsnr.	IMM	KC	SisE
www.multiconsult.no		Tegningsnr.	10222210	Y004	Rev.
					A

\\trh-nasuni-01\TRH_Projekt\10222210\10222210-01-03_ARBEIDSBMAPPE\31_tegninger_dak\lay_y_anleggsgjennomføring.dwg - Layout: Y004



- Fase 1:
- NB: bør gjennomføres i sommerferie. Gaten stenges, omkjøring via Strindheimkrysst og Fernanda Nissens veg
 - Gangtrafikk via Lundbakken i vest og stikkveg av Rønningsbakken i øst
 - Seksjonsvis bygging for ivaretagelse av eiendommer

Tegnforklaring

	Kjøreveg
	Anleggsområde
	Bussholdeplass i drift, eksisterende/midlertidig
	Gangtrafikk

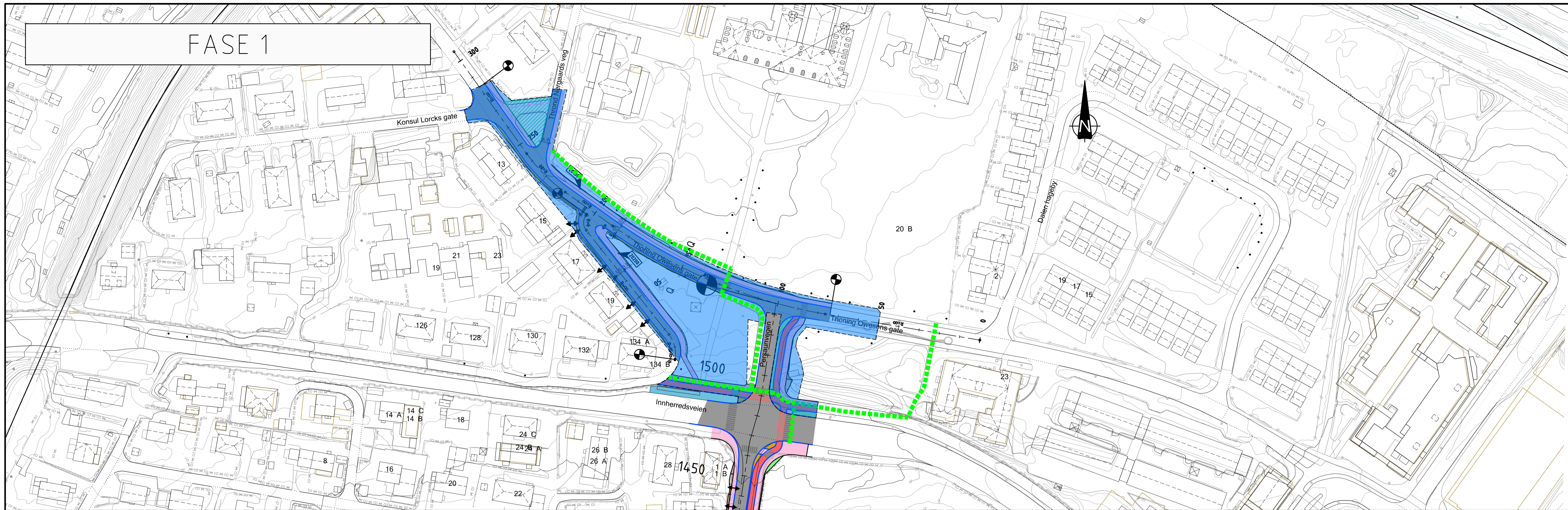
Tegnforklaring

Tegningen viser forslag til faseplan, og prinsipper for anleggsgjennomføring. Det kan bli aktuelt med etappevis utbygging av strekningen.

A	Planforstlaget er endret etter vedtak i Byutvikningsutvalget 14.08.2024	31.01.2025	IMM	KÅ	SisE
Rev.	Beskrivelse	Dato	Tegn.	Kontr.	Godtj.
			Fag	-	Format A1
			Dato	01.06.2023	
Trondheim kommune					
Detaljregulering Persaunvegen					
FASEPLAN FORSLAG					
Delstrekning 5 Rønningsbakken - Innherredsveien					
Multiconsult					
Status	Reguleringsplan	Konstr./Tegnet	IMM	Kontrollert	KC
Oppragsnr.	10222210	Tegningsnr.	Y005	Godkjent	SisE
www.multiconsult.no					
Rev. A					

\\trh-nasuni-01\TRH_Projekt\10222210\10222210-01-03_ARBEIDSDOKUMENTER\31_Tegninger_dak\lay_V_anleggsgjennomføring.dwg - layout: Y005

FASE 1



Fase 1:

- Seksjonsvis utbygging
- Kjøreveg på dagens veg, minimum et kjørefelt åpent til enhver tid, ivareta utrykning og adkomst
- Gangtrafikk ivaretas gjennom anleggsområdet

Tegnforklaring

- Kjøreveg
- Anleggsområde
- Bussholdeplass
- Gangtrafikk
- Plattform- eksisterende bussholdeplass

Tegnforklaring

Tegningen viser forslag til faseplan, og prinsipper for anleggsgjennomføring. Det kan bli aktuelt med etappevis utbygging av strekningen.

A	Planforlaget er endret etter vedtaket i Byutvikingsutvalget 14.08.2024	31.01.2025	IMM	KÅ	SisE
Rev.	Beskrivelse	Dato	Tegn.	Kontr.	Godkj.
			Fag	Form	
			-	A1	
Trondheim kommune Detaljregulering Persaunvegen			Dato 01.06.2023		
FASEPLAN FORSLAG Delstrekning 6 Innherredsvegen – Thoning Owesens gate			Målestokk		
			Koordinatsystem UTM32		
			Høydesystem NN2000		
Multiconsult		Status Reguleringsplan	Konstr./Tegnet IMM	Kontrollert KC	Godkjent SisE
www.multiconsult.no		Oppdragsnr. 10222210	Tegningsnr. Y006	Rev. A	