

Tegnforklaring

Reguleringsplan PBL 2008

§12-5. Nr. 1 - Bebyggelse og anlegg

- B Boligbebyggelse (1110)
- NÆ Næringsbebyggelse (1300)
- RA Renovasjonsanlegg (1550)
- UTE Uteoppholdsareal (1600)
- §12-5. Nr. 2 - Samferdselsanlegg og teknisk infrastruktur**
- KV Kjøreveg (2011)
- FO Fortau (2012)
- GS Gang-/sykkelveg (2015)
- SA Sykkelanlegg (2017)
- AVT Annen veggrunn - tekniske anlegg (2018)
- AVG Annen veggrunn - grøntareal (2019)
- KH Kollektivholdeplass (2073)
- P Parkering (2080)

§12-5. Nr. 3 - Grønnstruktur

- GN Naturområde (3020)
- TV Turveg (3031)
- FRI Friområde (3040)

§12-5. Nr. 4 - Forsvaret

- FF Forlegning/leir (4030)

§12-6 - Hensynssoner

- H140 Frisikt (140)
- H370 Høyspeningsanlegg (inkl høyspentkabler) (370)
- H410 Krav vedrørende infrastruktur (410)
- H570 Bevaring kulturmiljø (570)

§12-7 - Bestemmelseområder

- #1 Midlertidig bygge- og anleggsområde
- #2 Midlertidig anleggsområde

Linjesymbol

- Plangrense
- Formålgrense
- Midlertidig bygge- og anleggsgrense
- Grense for sikringsone
- Grense for faresone
- Grense for infrastruktursoner
- Grense for angitt hensynssone
- Bebyggelse forutsettes fjernet (skur) (1215)
- Regulert senterlinje (1221)
- Frisiktlinje (1222)
- Regulert støttemur (1228)
- Sikringsgjerd (1235)
- Måle og avstandslinje (1259)

Punktsymboler

- Avkjørsel - både inn og utkjøring (1242)

Koordinatsystem: Euref89 UTM32    Kartuttrekk pr: 20.02.2025    Ekvivalens 1m    0 12 25 37 50m  
 Høyderferanse: NN2000    Kilde: FKB

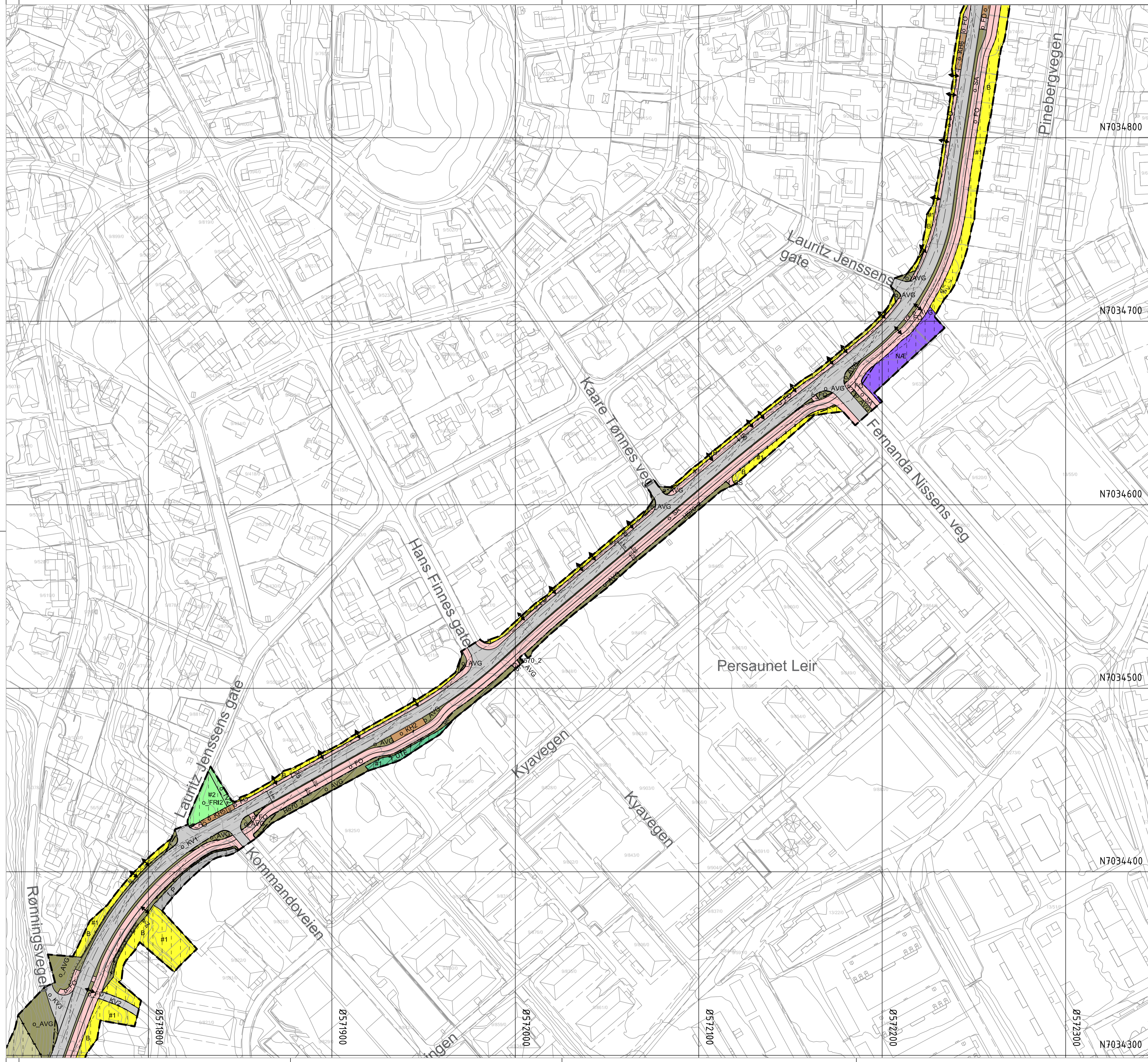
<b>TRONDHEIM KOMMUNE</b> Detaljregulering av <b>Persaunvegen</b>	 Målestokk: <b>1:1000 (A1)</b>
--	--------------------------------------

REVISJONER	DATO	SIGN.
Etter behandling fra Byplankontoret	30.08.23	HEIDH
Iht. vedtak i Byutviklingsutvalget, sak nr 0009/24, den 14.08.2024	31.01.25	HEIDH

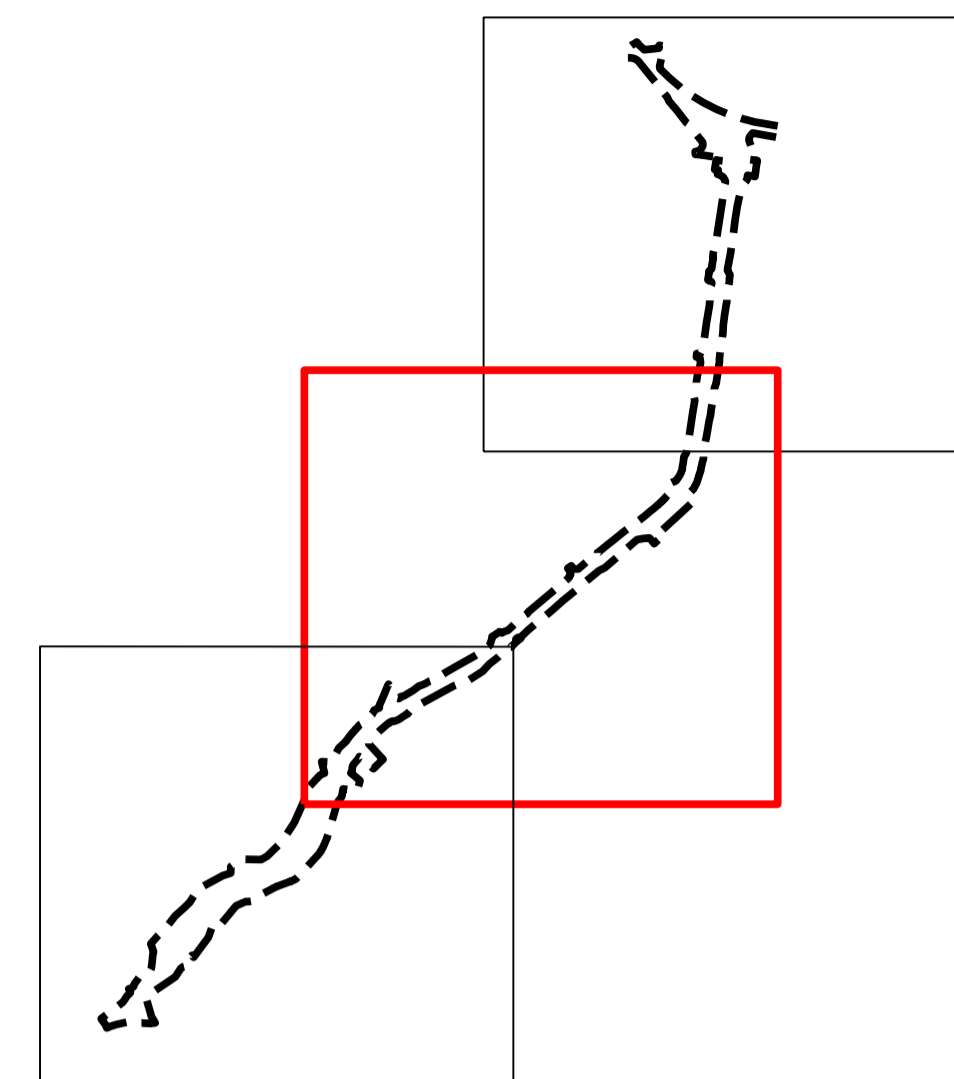
SAKSBEHANDLING I FØLGE PLAN- OG BYGNINGSLOVEN	DATO	SIGN.
Kunngjøring vedrørende reguleringsplanarbeidet	11.08.20	IHE

Forslagsstiller: TRONDHEIM KOMMUNE	Plankonsulent: <b>Multiconsult</b>	Reguleringsplan nr: r20220006  Kommunens saksnr: 21/31108-3(259137/21)12
Dato: 14.06.2023		





Oversiktskart kartblad



Tegnforklaring

Reguleringsplan PBL 2008

- §12-5. Nr. 1 - Bebyggelse og anlegg**
  - B Boligbebyggelse (1110)
  - NÆ Næringsbebyggelse (1300)
  - RA Renovasjonsanlegg (1550)
  - UTE Uteoppholdsareal (1600)
- §12-5. Nr. 2 - Samferdselsanlegg og teknisk infrastruktur**
  - KV Kjøreveg (2011)
  - FO Fortau (2012)
  - GS Gang-/sykkelveg (2015)
  - SA Sykkelanlegg (2017)
  - AVT Annen veggrunn - tekniske anlegg (2018)
  - AVG Annen veggrunn - grøntareal (2019)
  - KH Kollektivholdeplass (2073)
  - P Parkering (2080)
- §12-5. Nr. 3 - Grønnstruktur**
  - GN Naturområde (3020)
  - TV Turveg (3031)
  - FRI Friområde (3040)
- §12-5. Nr. 4 - Forsvaret**
  - FF Forlegning/leir (4030)

§12-6 - Hensynssoner

- H140 Frisikt (140)
- H370 Høyspeningsanlegg (inkl høyspentkabler) (370)
- H410 Krav vedrørende infrastruktur (410)
- H570 Bevaring kulturmiljø (570)

§12-7 - Bestemmelseområder

- #1 Midlertidig bygge- og anleggsområde
- #2 Midlertidig anleggsområde

Linjesymbol

- Plangrense
- Formålgrense
- Midlertidig bygge- og anleggsrense
- Grense for sikringsone
- Grense for faresone
- Grense for infrastruktursoner
- Grense for angitt hensynszone
- Bebyggelse forutsettes fjernet (skur) (1215)
- Regulert senterlinje (1221)
- Frisiklinje (1222)
- Regulert støttemur (1228)
- Sikringsgjerd (1235)
- Måle og avstandslinje (1259)

Punktsymboler

- Avkjørsel - både inn og utkjøring (1242)

Koordinatsystem: Euref89 UTM32 Karttrekk pr: 20.02.2025 Ekvidistanse 1m 0 12,5 25,0 37,5 50m

Høydeferanse: NN2000 Kilde: FKB

**TRONDHEIM KOMMUNE**  
Detaljregulering av  
**Persaunvegen**

Målestokk:  
**1:1000 (A1)**

REVISJONER	DATO	SIGN.
Etter behandling fra Byplankontoret	30.08.23	HEIDH
Int. vedtak i Byutviklingsutvalget, sak nr 0009/24, den 14.08.2024	31.01.25	HEIDH

SAKSBEHANDLING I FØLGE PLAN- OG BYGNINGSLOVEN	DATO	SIGN.
Kunngjøring vedrørende reguleringsplanarbeidet	11.08.20	IHE

Forslagsstiller:

TRONDHEIM KOMMUNE

Plankonsulent:

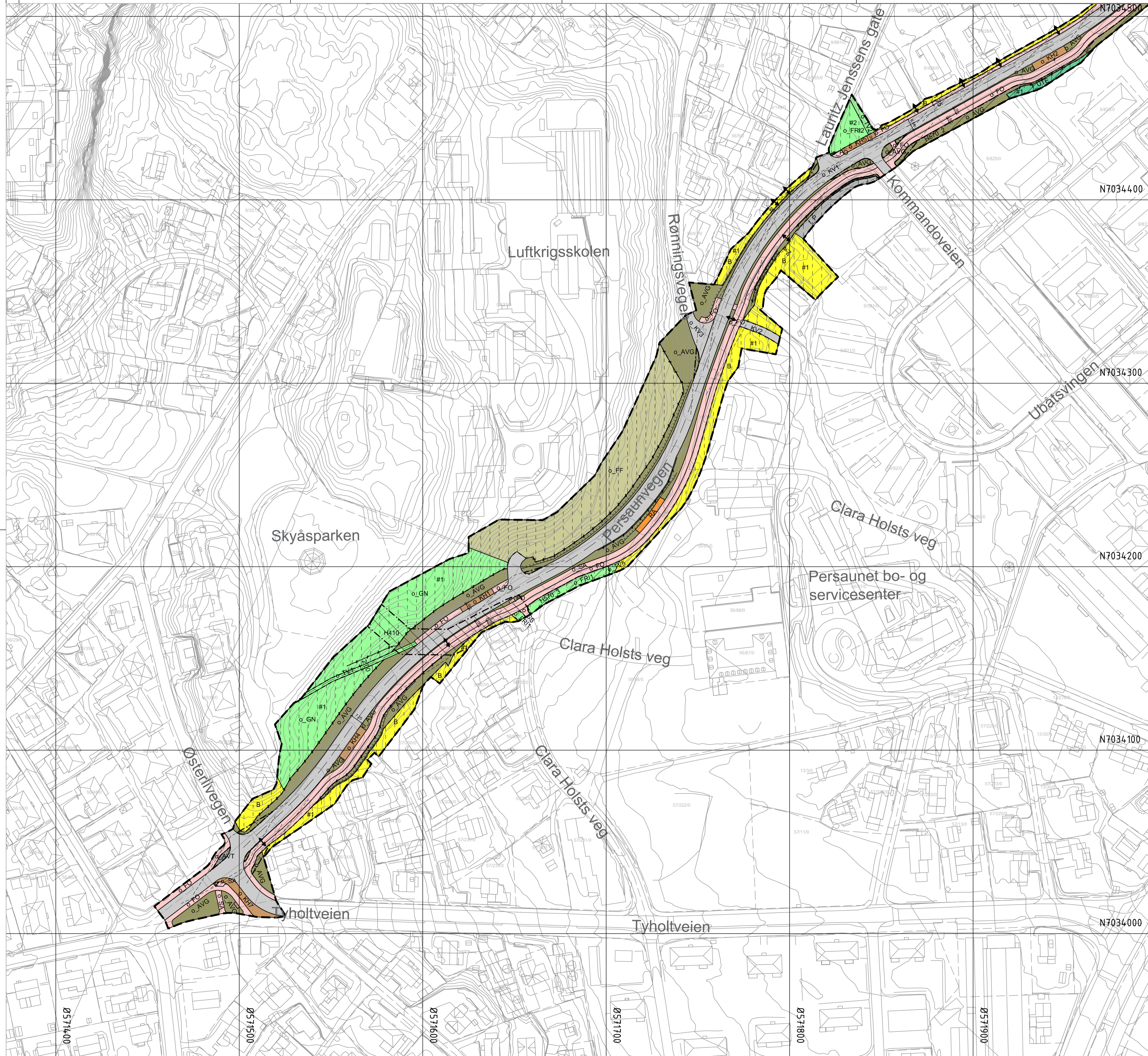
Multiconsult

Reguleringsplan nr:  
r20220006

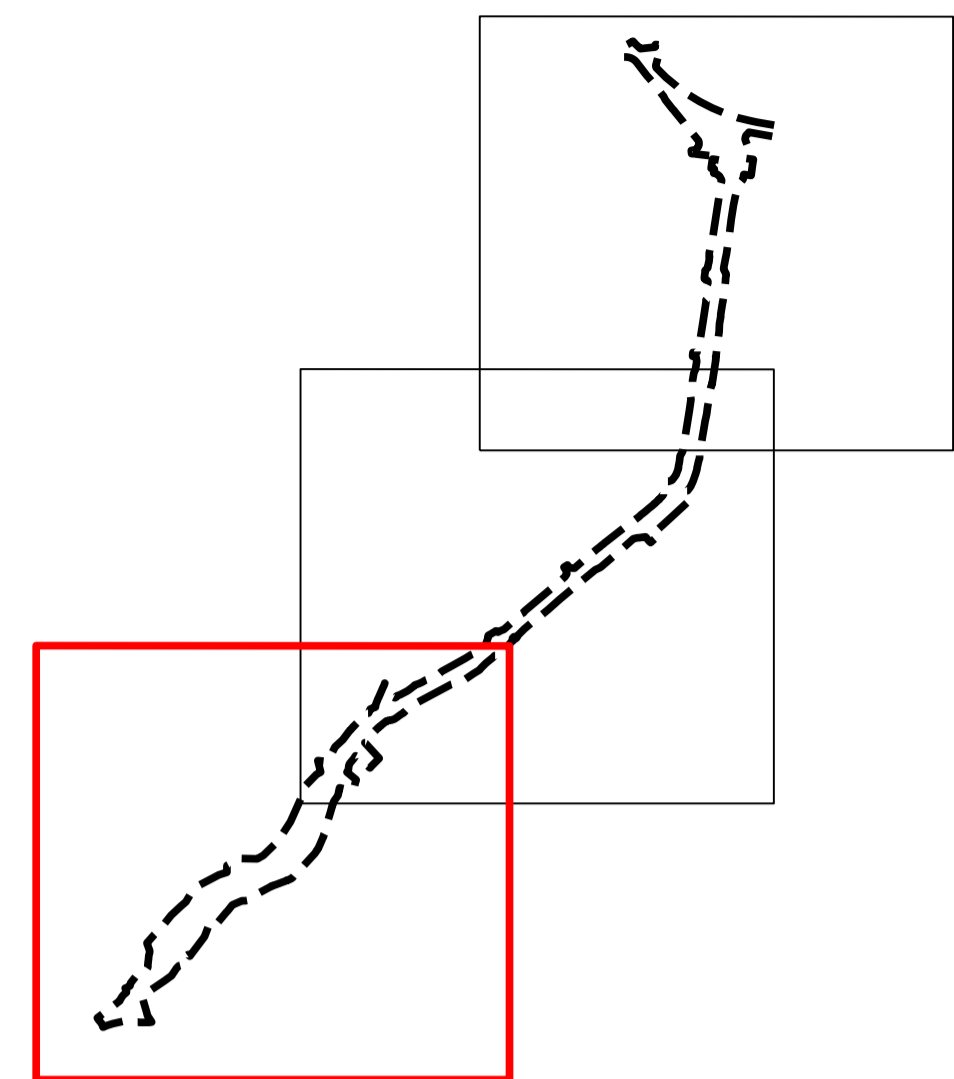
Kommunens saksnr:  
21/31108-3(259137/21)J.12

Dato: 14.06.2023





Oversiktskart kartblad



Tegnforklaring

Reguleringsplan PBL 2008

§12-5. Nr. 1 - Bebyggelse og anlegg

- B Boligbebyggelse (1110)
- NÆ Næringsbebyggelse (1300)
- RA Renovasjonsanlegg (1550)
- UTE Uteoppholdsareal (1600)

§12-5. Nr. 2 - Samferdselsanlegg og teknisk infrastruktur

- KV Kjøreveg (2011)
- FO Fortau (2012)
- GS Gang-/sykkelveg (2015)
- SA Sykkelanlegg (2017)
- AVT Annen veggrunn - tekniske anlegg (2018)
- AVG Annen veggrunn - grøntareal (2019)
- KH Kollektivholdeplass (2073)
- P Parkering (2080)

§12-5. Nr. 3 - Grønnstruktur

- GN Naturområde (3020)
- TV Turveg (3031)
- FRI Friområde (3040)

§12-5. Nr. 4 - Forsvaret

- FF Forlegning/leir (4030)

§12-6 - Hensynssoner

- H140 Frisikt (140)
- H370 Høyspeningsanlegg (inkl høyspentkabler) (370)
- H410 Krav vedrørende infrastruktur (410)
- H570 Bevaring kulturmiljø (570)

§12-7 - Bestemmelseområder

- #1 Midlertidig bygge- og anleggsområde
- #2 Midlertidig anleggsområde

Linjesymbol

- Plangrense
- Formålgrense
- Midlertidig bygge- og anleggsrense
- Grense for sikringszone
- Grense for faresone
- Grense for infrastruktursone
- Grense for angitt hensynssone
- Bebyggelse forutsettes fjernet (skur) (1215)
- Regulert senterlinje (1221)
- Frisiklinje (1222)
- Regulert støttemur (1228)
- Sikringsgjerd (1235)
- Måle og avstandslinje (1259)

Punktsymboler

- Avkjørsel - både inn og utkjøring (1242)

Koordinatsystem: Euref89 UTM32 Kartuttrekk pr: 20.02.2025 Høyderreferanse: NN2000 Kilde: FKB Ekvivalens 1m 0 12,5 25,0 37,5 50m

<b>TRONDHEIM KOMMUNE</b> Detaljregulering av <b>Persaunvegen</b>		 Målestokk: <b>1:1000 (A1)</b>
REVISJONER Etter behandling fra Byplankontoret Iht. vedtak i Byutviklingsutvalget, sak nr 0009/24, den 14.08.2024		DATO 30.08.23 31.01.25
SAKSBEHANDLING I FØLGE PLAN- OG BYGNINGSLOVEN Kunninggjøring vedrørende reguleringsplanarbeidet		DATO 11.08.20
Forslagsstiller:		Plankonsulent:
TRONDHEIM KOMMUNE		Reguleringplan nr: r20220006
Multiconsult		Kommunens saksnr: 21/31108-3(259137/21)12
Dato: 14.06.2023		