

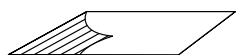
## NORM FOR FRAMSTILLING AV REGULERINGSPLAN OG BEBYGGELSESPAN - FARGE OG SKRAVUR



**Rekkefølgebestemmelse (REGFORM 991)**



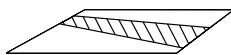
**Fornyelse (REGFORM 800 - 899)**



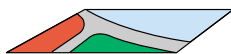
**Bevaring (REGFORM 660 - 669)**



**Restriksjon (REGFORM 640 - 649)**



**Fare (REGFORM 500 - 599)**



**Formål (bruk) (REGFORM 100 - 499, 600 - 639, 650 - 659, 670 - 799, og 900 - 990)**



**Linjer med styrende funksjon (byggegrense, senterlinje etc.) (LTEMA 1201 - ff)**

# NORM FOR FRAMSTILLING AV REGULERINGSPLAN OG BEBYGGELSEPLAN - LINJESYMBOL OG PUNKTSYMBOL

PLANINNHOLD	SOSI	BESKRIVELSE SYMBOLER			SYMBOL FARGE: CMYK 0-0-0-100 RGB 0-0-0 PMS E 325-1	MERKNADER
		Tykkelse (mm)	Stipling			
			Lengde mm	Mellom mm		
<b>LINJESYMBOL</b>	<b>LTEMA</b>					
Planens begrensning	1201	1,00	5,0	2,0		Linjen skal følge eksakt planavgrensning, (= ytre formålsgrense LTEMA 1202) slik:
Formålsgrense	1202	0,50				
Regulert tomtegrense	1203	0,25				
Eiendomsgrense som skal oppheves	1204	0,20	2,0	1,5		Symbolet settes over eksisterende eiendomsgrense.
Grense for fareområde	1205	0,50	4,0	2,0		
Grense for restriksjonsområde	1206	0,18	2,0	1,0		
Grense for bevaringsområde	1207	0,50	3,0	2,0		
Grense for fornyelsesområde	1208	0,50	2,0	2,0		
Grense for rekkefølgeområde	1209	0,18	4,0	2,0		
Bygg som skal bevares (kun bevaringsområder)	1210	1,00				Linje som følger bygningens yttergrense.
Byggegrense	1211	0,35	4,0	2,0		
Byggelinje (påbudt plassering i eldre planer)	1212	0,35	3,0	2,0		
Omriss av planlagt bebyggelse	1213	0,35				
Omriss av eksisterende bebyggelse som inngår i planen 1)	1214	0,50				
Bebyggelse som forutsettes fjernet	1215	0,35	2,0	2,0		Linje som følger bygningens yttergrense
Regulert senterlinje	1221	0,18	8,0	2,0		3)
Frisiktlinje i vegkryss	1222	0,18	2,0	1,0		
Regulert kant kjørebane 2)	1223	0,35	4,0	3,0		
Regulert kjørefelt 2)	1224	0,35	2,5	2,0		
Regulert parkeringsfelt 2)	1225	0,35	1,5	1,0		
Regulert fotgjengerfelt 2)	1226	0,35	1,0	0,5		
Regulert støyskjerm 2)	1227	0,35	5,0			Bør se ut som en støyskjerm sett ovenfra. Strekene forskyves ca 1 mm
Bru 2)	1252	0,5	5,0	1,0		Bør vise at det er et formål over bakken
Tunnel 2)	1254	0,5	1,0	1,0		Bør vise at det er et formål under bakken
Målelinje / avstandslinje 2)	1259	0,2				Bør se ut som en vanlig tegningsmålsetting, dvs en tynn, rett linje, med 45 graders kort tverrstrekk nær endepunktet
<b>PUNKTSYMBOL</b>	<b>PTEMA</b>					
Vegstenging / fysisk sperre	1231					
Stenging av avkjørsel	1241					
Avkjørsel	1242					
Brukar 2)	1251					
Tunnelåpning 2)	1253					

1) Brukes på eksisterende bygning som tillates gjenoppført etter eventuell skade selv om beliggenhet, høyde o.l. vil være i strid med planen

2) Kan kun brukes der planen skal fastsette bindende plassering, slik at endring må behandles som mindre vesentlig endring

3) Linjen består av rette linjer som tangerer mellom liggende sirkelbuer. Den skal på planen vises med tangeringspunkter og kurverradier.

Senterlinjen er utgangspunktet for konstruksjon (parallell) av formålsgrenser og byggegrenser

## NORM FOR FRAMSTILLING AV REGULERINGSPLAN OG BEBYGGELSESPÅN - FARGE OG SKRAVUR

PLANINNHOLD	SOSI REGFORM	FARGE			SKRAVUR			EKSEMPEL
		CMYK	RGB	PMS	TYKKELSE mm	AVSTAND mm	VINKEL grader	
<b>BYGGEOMRÅDER ( PBL § 25, 1.ledd nr. 1 )</b>	(100) *	10-30-100-0	229-178-0	E 9-1				
Område for boliger med tilhørende anlegg <sup>1)</sup>	110	0-0-100-0	255-255-0	E 1-3				<b>BOLIG</b>
Frittliggende småhusbebyggelse <sup>1)</sup>	111	0-0-40-0	255-255-153	E 1-7				<b>FS</b>
Konsentrert småhusbebyggelse <sup>1)</sup>	112	0-0-100-0	255-255-0	E 1-3				<b>KS</b>
Blokkbebyggelse <sup>1)</sup>	113	0-0-100-0	255-255-0	E 1-3				<b>B</b>
Garasjer i boligområder	115	0-0-100-0	255-255-0	E 1-3				<b>G</b>
Område for forretning	120	20-15-0-0	204-216-255	E 196-9				<b>F</b>
Område for kontor	130	60-40-20-0	102-153-204	E 190-6				<b>K</b>
Område for industri/lager <sup>2)</sup>	140	30-70-0-0	178-76-255	E 164-3				<b>I/L</b>
Område for fritidsbebyggelse	150	0-35-100-0	255-165-0	E 18-1				<b>F</b>
Område for offentlige bygninger (stat, fylkeskommune, kommune)	(160) *	0-85-85-0	255-38-38	E 73-2				<b>OFF. BYGN.</b>
Offentlig barnehage	162	0-85-85-0	255-38-38	E 73-2				<b>B</b>
Offentlig undervisning (skole, universitet mv.)	163	0-85-85-0	255-38-38	E 73-2				<b>U</b>
Offentlig institusjon (sykehus, aldershjem, sykehjem mv.)	164	0-85-85-0	255-38-38	E 73-2				<b>I</b>
Offentlig kirke	166	0-85-85-0	255-38-38	E 73-2				<b>Kirke</b>
Offentlig forsamlingslokale (kino, teater mv.)	167	0-85-85-0	255-38-38	E 73-2				<b>FL</b>
Offentlig administrasjon	169	0-85-85-0	255-38-38	E 73-2				<b>AB</b>

\*) Koder i ( ) brukes ved generalisering.

1) Må spesifiseres med påskrift og reguleringsbestemmelser

2) Industri og/eller lager må spesifiseres i reguleringsbestemmelsene

## NORM FOR FRAMSTILLING AV REGULERINGSPLAN OG BEBYGGELSESPÅN - FARGE OG SKRAVUR

PLANINNHOLD	SOSI REGFORM	FARGE			SKRAVUR			EKSEMPEL
		CMYK	RGB	PMS	TYKKELSE mm	AVSTAND mm	VINKEL grader	
Område for særskilt angitt almennyttig formål <sup>1)</sup>	(170) *	30-80-100-0	178-51-0	E 64-2				
Almennyttig barnehage	172	30-80-100-0	178-51-0	E 64-2				Barnehage
Almennyttig undervisning (skole, universitet mv.)	173	30-80-100-0	178-51-0	E 64-2				Skole
Almennyttig institusjon (sykehus, aldershjem, sykehjem mv.)	174	30-80-100-0	178-51-0	E 64-2				Sykehus
Almennyttig kirke	176	30-80-100-0	178-51-0	E 64-2				Kirke
Almennyttig forsamlingslokale (grendehus mv.)	177	30-80-100-0	178-51-0	E 64-2				Forsamlingslokale
Almennyttige administrative bygg	179	30-80-100-0	178-51-0	E 64-2				Administrative bygg
Område for herberger og bevertningsteder	(180) *	80-25-0-0	51-191-255	E 214-3				Herberger/bevertningsteder
Hotell med tilhørende anlegg	181	80-25-0-0	51-191-255	E 214-3				Hotell
Beverting	182	80-25-0-0	51-191-255	E 214-3				Beverting
Område for garasjeanlegg og bensinstasjoner	(190) *	50-15-0-0	127-216-255	E 214-5				Garasjeanlegg/bensinstasjoner
Garasjeanlegg	191	50-15-0-0	127-216-255	E 214-5				Garasjeanlegg
Bensinstasjon	192	50-15-0-0	127-216-255	E 214-5				Bensinstasjoner
Annet byggeområde <sup>2)</sup>	199	0-25-35-10	229-172-149	E 33-6				Annet byggeområde
<b>LANDBRUKSOMRÅDER (PBL § 25, 1. ledd nr. 2)</b>	(200) *	10-0-35-0	229-255-165	E 302-7				
Område for jord- og skogbruk	210	10-0-35-0	229-255-165	E 302-7				J & S-bruk
Område for reindrift	220	10-0-35-0	229-255-165	E 302-7				Reindrift
Område for gartneri	230	10-0-35-0	229-255-165	E 302-7				Gartneri
Område for parsellhager	240	10-0-35-0	229-255-165	E 302-7				Parsellhager
Annet landbruksområde <sup>2)</sup>	299	10-0-35-0	229-255-165	E 302-7				Annet Landbruksområde

\*) Koder i ( ) brukes ved generalisering.

1) Eier bør såvidt mulig angis

2) Må være innenfor rammen av PBL §25, 1 ledd nr 1, og spesifiseres i bestemmelsene.

## NORM FOR FRAMSTILLING AV REGULERINGSPLAN OG BEBYGGELSESPAN - FARGE OG SKRAVUR

PLANINNHOLD	SOSI	FARGE			SKRAVUR			EKSEMPEL
	REGFORM	CMYK	RGB	PMS	TYKKELSE mm	AVSTAND mm	VINKEL grader	
OFFENTLIG E TRAFIKKOMRÅDER (PBL § 25, 1. ledd nr. 3)	(300) *	0-0-0-40	153-153-153	E 325-6				
Kjøreveg	310	0-0-0-40	153-153-153	E 325-6				Kjøreveg
Gate med fortau	311	0-0-0-40	153-153-153	E 325-6				Gate med fortau
Annen veggrunn	319	0-0-0-15	216-216-216	E 325-8				Annen veggrunn
Gang-/sykkelveg	320	0-0-0-25	191-191-191	E330-7				Gang-/sykkelveg
Sykkelveg	321	0-0-0-25	191-191-191	E330-7				Sykkelveg
Gangveg	322	0-0-0-25	191-191-191	E330-7				Gangveg
Gatetun	330	0-0-0-25	191-191-191	E330-7				Gatetun
Torg	331	0-0-0-25	191-191-191	E330-7				Torg
Rasteplass	332	0-0-0-40	153-153-153	E 325-6				Rasteplass
Parkeringsplass	333	0-0-0-40	153-153-153	E 325-6				Parkeringsplass
Kollektivanlegg	340	0-0-0-60	102-102-102	E326-3				Kollektivanlegg
Bussterminal	341	0-0-0-60	102-102-102	E326-3				Bussterminal
Bussholdeplass	342	0-0-0-60	102-102-102	E326-3				Bussholdeplass
Drosjeholdeplass	343	0-0-0-60	102-102-102	E326-3				Drosjeholdeplass
Jernbane	350	0-0-0-60	102-102-102	E326-3				Jernbane
Sporveg/forstadbane	360	0-0-0-60	102-102-102	E326-3				Sporveg/forstadbane

\*) Koder i ( ) brukes ved generalisering.

## NORM FOR FRAMSTILLING AV REGULERINGSPLAN OG BEBYGGELSESPAN - FARGE OG SKRAVUR

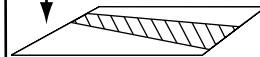
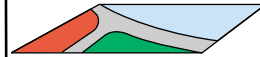
PLANINNHOLD	SOSI REGFORM	FARGE			SKRAVUR			EKSEMPEL
		CMYK	RGB	PMS	TYKKELSE mm	AVSTAND mm	VINKEL grader	
Flyplass med administrasjonsbygninger	370	0-0-0-60	102-102-102	E 325-6				<b>Flyplass</b>
Flyplass/taxebane	371	0-0-0-60	102-102-102	E 325-6				<b>Flyplass/taxebane</b>
Hangar, verksted, administrasjonsbygg	372	0-0-0-60	102-102-102	E 325-6				<b>Hangar, verksted mv.</b>
Havneområde (landdelen)	380	0-0-0-60	102-102-102	E 325-6				<b>Havneområde</b>
Kai	381	0-0-0-60	102-102-102	E 325-6				<b>Kai</b>
Småbåtanlegg (landdelen)	382	0-0-0-60	102-102-102	E 325-6				<b>Småbåtanlegg</b>
Trafikkområde i sjø og vassdrag	390	50-5 -5-0	127-242-242	E 232-6				<b>Trafikkområde</b>
Skipsled	391	50-5 -5-0	127-242-242	E 232-6				<b>Skipsled</b>
Havneområde i sjø	392	50-5 -5-0	127-242-242	E 232-6				<b>Havneområde i sjø</b>
Annet trafikkområde i sjø / vassdrag <sup>1)</sup>	398	50-5 -5-0	127-242-242	E 232-6				<b>Annet trafikkområde i sjø</b>
Annet trafikkområde (på land) <sup>1)</sup>	399	0-0-0-60	102-102-102	E 325-6				<b>Annet trafikkområde på land</b>
<b>FRIOMRÅDER (PBL § 25, 1.ledd nr. 4)</b>	(400) *	85-0-85-0	38-255-38	E 274-2				
Park	410	35-0-35-0	165-255-165	E 274-7				<b>Park</b>
Turveg	420	35-0-35-0	165-255-165	E 274-7				<b>Turvei</b>
Skiløype	421	35-0-35-0	165-255-165	E 274-7				<b>Skiløype</b>
Anlegg for lek	430	85-0-85-0	38-255-38	E 274-2				<b>Lekeplass</b>
Anlegg for idrett og sport	440	85-0-85-0	38-255-38	E 274-2				<b>Idrettsanlegg</b>
Leirplass	450	85-0-85-0	38-255-38	E 274-2				<b>Leirplass</b>
Annet friområde <sup>2)</sup>	459	85-0-85-0	38-255-38	E 274-2				<b>Annet friområde</b>

\*) Koder i ( ) brukes ved generalisering.

1) Må være innenfor rammen av PBL §25, 1. ledd nr 3. og spesifiseres i bestemmelsene

2) Må være innenfor rammen av PBL §25, 1. ledd nr 4. og spesifiseres i bestemmelsene

## NORM FOR FRAMSTILLING AV REGULERINGSPLAN OG BEBYGGELSESPAN - FARGE OG SKRAVUR

PLANINNHOLD	SOSI	FARGE			SKRAVUR			EKSEMPEL	MERKNADER
	REGFORM	CMYK	RGB	PMS	TYKKELSE mm	AVSTAND mm	VINKEL grader		
Friområde i sjø og vassdrag	(460)	30-3-0-0	178-247-255	E 225-7				<b>Friområde</b>	
Badeområde	461	75-15-0-0	63-216-255	E 225-4				<b>Badeområde</b>	
Småbåthavn	462	75-15-0-0	63-216-255	E 225-4				<b>Småbåthavn</b>	
Regattabane	463	75-15-0-0	63-216-255	E 225-4				<b>Regattabane</b>	
Annet friområde i sjø / vassdrag <sup>1)</sup>	469	75-15-0-0	63-216-255	E 225-4				<b>Annet friområde i sjø / vassdrag</b>	
<b>FAREOMRÅDER (PBL § 25, 1.ledd nr. 5)</b>	(500) *								
Høyspenningsanlegg (høyspentlinje, transformatorstasjon, koblingsstasjon)	510				0,35	5	135	<b>Høyspenningsanlegg</b>	Fareområde vises med sort skravur over formålsflate 
Skytebane	520				0,35	5	135	<b>Skytebane</b>	
Ildsfarlig opplag og andre innretninger som kan være farlige for allmenheten	530				0,35	5	135	<b>Farlig opplag</b>	
Område med rasfare	540				0,35	5	135	<b>Rasfare</b>	
Område med flomfare	550				0,35	5	135	<b>Flomfare</b>	
Område med annen særskilt angitt fare	590				0,35	5	135	<b>Annen fare</b>	 Formål (bruk)

\*) Koder i ( ) brukes ved generalisering.

1) Må være innenfor rammen av PBL §25, 1. ledd nr 4. og spesifiseres i bestemmelsene

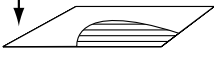

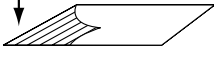
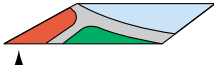
# NORM FOR FRAMSTILLING AV REGULERINGSPLAN OG BEBYGGELSESPÅN - FARGE OG SKRAVUR

PLANINNHOLD	SOSI REGFORM	FARGE			SKRAVUR			EKSEMPEL
		CMYK	RGB	PMS	TYKKELSE mm	AVSTAND mm	VINKEL grader	
<b>SPECIALOMRÅDER (PBL § 25, 1.ledd nr. 6)</b>	(600) *							
Privat veg	601	0-0-0-40	153-153-153	E 325-6	0,18	2,5	90	Privat veg
Parkbelte i industristrøk	611	35-0-35-0	165-255-165	E 274-7	0,18	2,5	90	Parkbelte
Campingplass	612	85-0-85-0	38-255-38	E 274-2	0,18	2,5	90	Campingplass
Friluftsområde (på land)	613	10-0-35-0	229-255-165	E 302-7	0,18	5	0	Friluftsområde
Friluftsområde i sjø og vassdrag	614	30-5-0-0	178-242-255	E 232-7	0,18	5	0	Friluftsområde i sjø/vassdrag
Idrettsanlegg som ikke er offentlig tilgjengelig	615	85-0-85-0	38-255-38	E 274-2	0,18	2,5	90	Idrettsanlegg
Golfbane	616	85-0-85-0	38-255-38	E 274-2	0,18	2,5	90	Golfbane
Grav- og urnelund	617	0-35-35-0	255-165-165	E 73-7				Grav- og urnelund
Privat småbåtanlegg (land)	618	0-0-0-60	102-102-102	E 326-3	0,18	2,5	90	Privat småbåtanlegg (land)
Privat småbåtanlegg (sjø)	619	30-3-0-0	178-247-255	E 255-7	0,18	2,5	90	Privat småbåtanlegg (sjø)
Område for anlegg i grunnen	620	0-35-35-0	255-165-165	E 73-7				Anlegg i grunnen
Område for anlegg og drift av kommunalteknisk virksomhet	621	0-35-35-0	255-165-165	E 73-7				Kommunalteknisk virksomhet
Drikkevannsmagasin	622	74-15-0-0	63-216-255	E 225-4	0,18	2,5	0	Drikkevann
Vann- og avløpsanlegg	623	0-35-35-0	255-165-165	E 73-7				VA - anlegg
Område for bygging og drift av fjernvarmeanlegg	624	0-35-35-0	255-165-165	E 73-7				Fjernvarmeanlegg
Anlegg for telekommunikasjon	625	0-35-35-0	255-165-165	E 73-7				Teleanlegg
Øvingsområde med tilhørende anlegg for forsvaret/sivilforsvaret	626	0-35-35-0	255-165-165	E 73-7				Forsvaresanlegg
Område og anlegg for drift av radionavigasjonshjelpemidler utenfor flyplass	627	0-35-35-0	255-165-165	E 73-7				Radionavigasjon
Fiskebruk	630	30-5-0-5	169-230-242	E 233-7				Fiskebruk
Andre områder for anlegg i vassdrag eller i sjøen	631	30-5-0-5	169-230-242	E 233-7				Andre anlegg

\*) Koder i ( ) brukes ved generalisering.



# NORM FOR FRAMSTILLING AV REGULERINGSPLAN OG BEBYGGELSESPAN - FARGE OG SKRAVUR


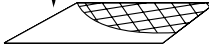


















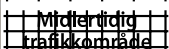
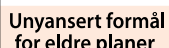
PLANINNHOLD	SOSI REGFORM	FARGE			SKRAVUR			EKSEMPEL	MERKNADER
		CMYK	RGB	PMS	TYKKELSE mm	AVSTAND mm	VINKEL grader		
Frisiktsone ved veg	640				0,18	1,5	0	Frisiktsone	Restriksjon vises med sort skravur over formålsflate 
Restriksjonsområde rundt flyplass	641				0,25	5	0	Restriksjon	
Grunnvannsmagasin	645				0,18	2,5	0	Grunnvann	
Nedslagsfelt for drikkevann	646				0,18	2,5	0	Drikkevann	
Naturvernområde (på land)	650	10-0-35-0	229-255-165	E 302-7	0,35	5	0	Naturvernområde	Formål (bruk) 
Naturvernområde i sjø og vassdrag	651	30-5-0-0	178-242-255	E 232-7	0,35	5	0	Naturvernområde sjø/vassdrag	
Klimaveronsone	652	85-0-85-0	38-255-38	E 274-2	0,18	5	0	Klimaveronsone	Bevering vises med sort skravur over formålsflate 
Bevering av bygninger og anlegg	660				0,35	5	90	Kulturelt bevaringsområde	
Bevering av bygninger	661				0,35	5	90	Bevering av bygninger	
Bevering av anlegg	662				0,35	5	90	Bevering av anlegg	
Bevering av landskap og vegetasjon	663				0,35	5	90	Bevering av landskap og vegetasjon	
Område for steinbrudd og masseuttak	670	10-50-20-25	172-95-153	E 140-5				Steinbrudd	Formål (bruk) 
Andre områder for vesentlige terrenginngrep	671	5-15-5-20	193-173-193	E 140-8				Andre vesentlige terrenginngrep	
Område for reindrift	680	10-0-35-0	229-255-165	E 302-7				Reindrift	
Pelsdyranlegg	681	10-0-35-0	229-255-165	E 302-7				Pelsdyranlegg	
Handelsgartneri	685	10-0-35-0	229-255-165	E 302-7				Handelsgartneri	
Område for særskilte anlegg <sup>1)</sup>	(690)*	0-10-50-5	242-218-121	E 6-5				Særskilte anlegg	
Taubane	691	0-10-50-5	242-218-121	E 6-5				Taubane	
Fornøyelsespark	692	0-10-50-5	242-218-121	E 6-5				Fornøyelsespark	
Område for vindkraft	693	0-10-50-5	242-218-121	E 6-5				Vindkraft	
Annet spesialområde <sup>2)</sup>	699	0-10-50-5	242-218-121	E 6-5				Annet spesialområde	
<b>FELLESOMRÅDER (PBL § 25, 1. ledd nr. 7)</b>	(700)*	0-15-20-5	242-205-188	E 22-7	0,18	2,5	45		
Felles avkjørsel <sup>2)</sup>	710	0-0-0-40	153-153-153	E 325-6	0,18	2,5	45	Avkjørsel	
Felles gangareal <sup>2)</sup>	720	0-0-0-20	191-191-191	E 330-7	0,18	2,5	45	Gangareal	
Felles parkeringsplass <sup>2)</sup>	730	0-0-0-40	153-153-153	E 325-6	0,18	2,5	45	Parkeringsplass	
Felles lekeareal for barn <sup>2)</sup>	750	85-0-85-0	38-255-38	E 274-2	0,18	2,5	45	Lekeplass	
Felles gårds plass <sup>2)</sup>	760	0-0-0-40	153-153-153	E 325-6	0,18	2,5	45	Gårds plass	
Fellesareal for garasjer <sup>2)</sup>	770	0-0-0-40	153-153-153	E 325-6	0,18	2,5	45	Garasjer	
Felles grøntanlegg <sup>2)</sup>	780	85-0-85-0	38-255-38	E 274-2	0,18	2,5	45	Grøntanlegg	
Annet fellesareal for flere eiendommer <sup>2)</sup>	790	0-15-20-5	242-205-188	E 22-7	0,18	2,5	45	Annet	

\*) Koder i ( ) brukes ved generalisering.

1) Må være innenfor rammen av PBL § 25, 1. ledd nr 6, samt spesifiseres i bestemmelsene

2) Det må angis i reguleringsbestemmelsene hvilke eiendommer arealene er felles for.

## NORM FOR FRAMSTILLING AV REGULERINGSPLAN OG BEBYGGELSESPÅN - FARGE OG SKRAVUR

PLANINNHOLD	SOSI REGFORM	FARGE			SKRAVUR			EKSEMPEL	MERKNADER
		CMYK	RGB	PMS	TYKKELSE mm	AVSTAND mm	VINKEL grader		
<b>FORNYELSESSOMRÅDER (PBL § 25, 1. ledd nr.8)</b>	(800) *				0,35	5,0	45/135		Fornylse vises med sort skravur over formålsflate 
<b>KOMBINERTE FORMÅL (PBL § 25, 2. ledd) <sup>1)</sup></b>	(900) *								
Bolig/Forretning	910	0-0-100-0 20-15-0-0	255-255-0 204-216-255	E 1-3 E 196-9		5,0	135	 B/F	
Bolig/Forretning/Kontor	911	0-0-100-0 20-15-0-0 60-40-20-0	255-255-0 204-216-255 102-153-204	E 1-3 E 196-9 E 190-6		5,0	135	 B/F/K	
Bolig/Kontor	912	0-0-100-0 60-40-20-0	255-255-0 102-153-204	E 1-3 E 190-6		5,0	135	 B/K	 Formål (bruk)
Bolig/Offentlig	913	0-0-100-0 0-85-85-0	255-255-0 255-38-38	E 1-3 E 73-2		5,0	135	 B/O	
Forretning/Kontor	920	20-15-0-0 60-40-20-0	20-15-0-0 60-40-20-0	E 196-9 E 190-6		5,0	135	 F/K	
Forretning/Kontor/Industri	921	20-15-0-0 60-40-20-0 30-70-0-0	204-216-255 102-153-204 178-76-255	E 196-9 E 190-6 E 156-4		5,0	135	 F/K/I	
Forretning/Industri	922	20-15-0-0 30-70-0-0	204-216-255 178-76-255	E 196-9 E 156-4		5,0	135	 F/I	
Forretning/Kontor/Offentlig	923	20-15-0-0 60-40-20-0 0-85-85-0	204-216-255 102-153-204 255-38-38	E 196-9 E 190-6 E 73-2		5,0	135	 F/K/O	
Forretning/Offentlig	924	20-15-0-0 0-85-85-0	204-216-255 255-38-38	E 196-9 E 73-2		5,0	135	 F/O	
Kontor/Industri	930	60-40-20-0 30-70-0-0	102-153-204 178-76-255	E 190-6 E 156-4		5,0	135	 K/I	
Kontor/Offentlig	931	60-40-20-0 0-85-85-0	102-153-204 255-38-38	E 190-6 E 73-2		5,0	135	 K/O	
Kontor/Bensinstasjon	939	60-40-20-0 50-15-0-0	102-153-204 127-216-255	E 190-6 E 214-5		5,0	135	 K/ST	
Offentlig/Almennyttig	960	0-85-85-0 30-80-100-0	255-38-38 178-51-0	E 73-2 E 64-2		5,0	135	 O/A	
Vegserviceanlegg (Beverning/Bensinstasjon)	980	80-25-0-0 50-15-0-0	51-191-255 127-216-255	E 214-3 E 214-5		5,0	135	 V	
Annet kombinert formål	990	0-25-35-10 0-0-0-0	229-172-149 255-255-255	E 33-6 Hvit		5,0	135	 Kombinert	
Rekkefølgebestemmelser	991				0,35	5,0	0/90	 Rekkefølgebestemmelser	
Midlertidig trafikkområde	992				0,35	2,5	0/90	 Midlertidig trafikkområde	
Unyansert formål (kun for eldre planer)	999	0-15-15-0	253-221-206	E 73-9				 Unyansert formål for eldre planer	

\*) Koder i ( ) brukes ved generalisering.

1) Må være innenfor rammen av PBL §25, 2. ledd, og spesifiseres i bestemmelsene

Figur 7.1

**Eksempel på utforming av tegnforklaring for reguleringsplan.**

**TEGNFORKLARING**

**PBL § 25 REGULERINGSMÅL**




**BYGGEOMRÅDER (PBL § 25, 1. ledd nr.1)**

-  Område for boliger m/tilhørende anlegg
-  Område for forretning
-  Område for industri
-  Område for fritidsbebyggelse
-  Område for offentlige bygninger
-  Område for allmennyttig formål, barne hage



**LANDBRUKSOMRÅDER (PBL § 25, 1. ledd nr.2)**

-  Område for jord- og skogbruk

**OFFENTLIGE TRAFIKKOMRÅDER ( PBL § 25, 1. ledd nr. 3 )**

-  Kjøreveg
-  Gang- / sykkelveg
-  Trafikkområde i sjø og vassdrag



**FRIOMRÅDER ( PBL § 25, 1. ledd nr. 4 )**

-  Park
-  Badeområde

**FAREOMRÅDER ( PBL § 25, 1. ledd nr. 5 )**

-  Område med rasfare

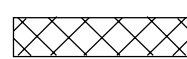
**SPELIALOMRÅDER ( PBL § 25, 1. ledd nr. 6 )**

-  Bevaring av bygninger og anlegg
-  Andre områder for anlegg i vassdrag eller sjøen









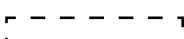
**FELLESOMRÅDER ( PBL § 25, 1. ledd nr. 7 )**

-  Felles avkjørsel
-  Felles lekeareal for barn

**FORNYELSEOMRÅDER ( PBL § 25, 1. ledd nr. 8 )**



**LINJESYMBOLER**

-  Planens begrensning
-  Formålsgrense
-  Byggegrense
-  Regulert tomtegrense
-  Regulert senterlinje vei
-  Eiendomsgrense som skal oppheves
-  Omriss av planlagt bebyggelse
-  Omriss av eksisterende bebyggelse som inngår i planen
-  Bebyggelse som forutsettes fjernet


Kartgrunnlag FKB-A (M: 1:1 000)

Plandata er digitalisert fra manuskart i 1:1 000.

Digitalisering, redigering og grafisk utforming utført av twm reklamebyrå

Ekvidistanse 1 m

Kartmålestokk 1:1.000



**REGULERINGSPLAN MED TILHØRENDE BESTEMMELSER FOR...**

Kartblad:  
Kartprodusent:

**SAKSBEHANDLING IFLG. PLAN- OG BYGNINGSLOVEN**

SAKSNR.	DATO	SIGN.
---------	------	-------

1. gangs behandling i det faste utvalget for plansaker

Offentlig ettersyn fra.....til.....

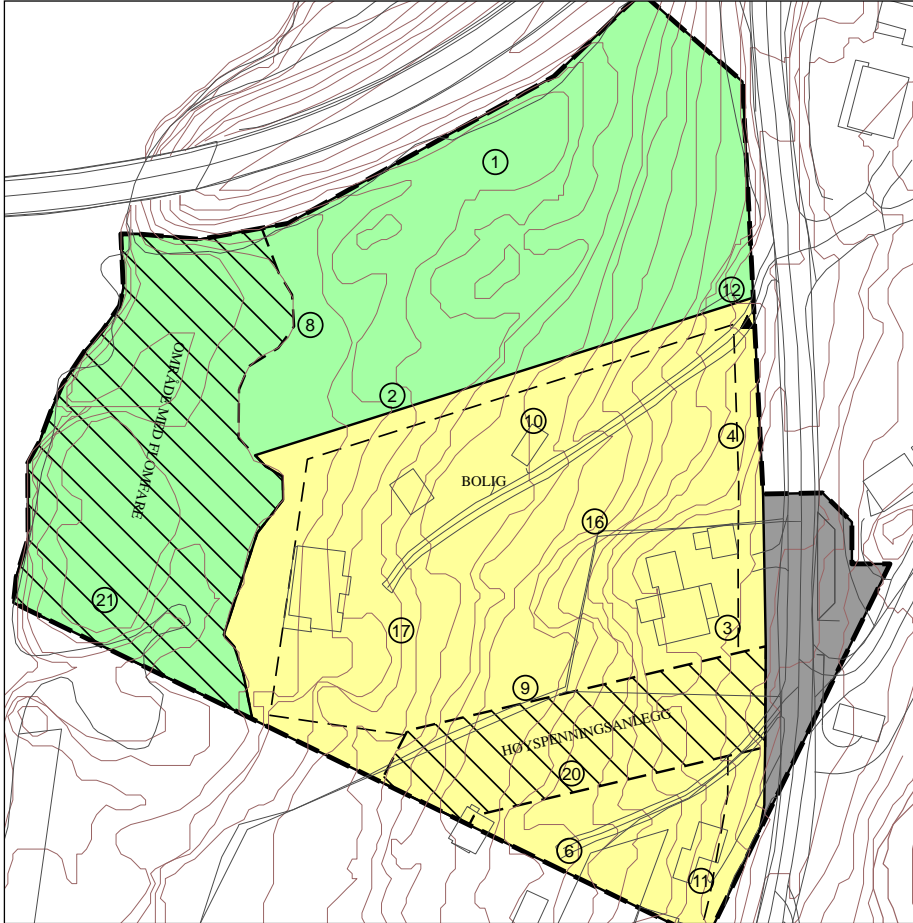
2. gangs behandling i det faste utvalget for plansaker

**Kommunestyrets vedtak:**

**PLANEN UTARBEIDET AV:**

SAKSNR.	TEGNR.	SAKSBEH.
---------	--------	----------

**Figur 7.2. Eksempel på plankart med tilhørende SOSI-fil (forenklet)**



<p><b>0</b> .HODE 0:                  ..TEGNSETT DOSN8 !                  ..TRANSPAR !                  ...KOORDSYS 3 !                  ...ORIGO-NØ 0 0 !                  ...ENHET 0.010 !                  ..OMRÅDE !                  ...MIN-NØ 348950 !                  35786 !                  ...MAX-NØ 349144 !                  35965 !                  ..SOSI-VERSJON 2.21 !                  ..SOSI-NIVÅ 4 !                  ..KOMM 1003 !                  ! VgSosi Ver.3.7 &lt;18.8.1998&gt;</p> <p><b>1</b> .LINJE 1:                  ..LTEMA 1201                  ..NØ                  34914325 3591382 ...KP 1                  ..NØ                  34912509 3593439                  .....                  34912616 3589601                  34914325 3591382 ...KP 1</p> <p><b>2</b> .LINJE 2:                  ..LTEMA 1202                  ..NØ                  34899544 3583471 ...KP 1                  ..NØ                  34900491 3583282                  .....                  34904912 3583523                  34908119 3593659 ...KP 1</p>	<p><b>3</b> .LINJE 3:                  ..LTEMA 1202                  ..NØ                  34904122 3593859 ...KP 1                  ..NØ                  34901028 3593915                  .....                  34897797 3593882                  34897259 3593783 ...KP 1</p> <p><b>4</b> .LINJE 4:                  ..LTEMA 1202                  ..NØ                  34908119 3593659 ...KP 1                  ..NØ                  34904122 3593859 ...KP 1</p> <p><b>6</b> .LINJE 6:                  ..LTEMA 1202                  ..NØ                  34897259 3593783 ...KP 1                  ..NØ                  34895041 3592700                  .....                  34898269 3586083                  34899544 3583471 ...KP 1</p> <p><b>8</b> .LINJE 8:                  ..LTEMA 1205                  ..NØ                  34909531 3583663 ...KP 1                  ..NØ                  34908609 3584011                  .....                  34909531 3583663 ...KP 1</p>	<p><b>9</b> .LINJE 9:                  ..LTEMA 1205                  ..NØ                  34898972 3593900 ...KP 1                  ..NØ                  34901028 3593915                  .....                  34897578 3587977                  34898972 3593900 ...KP 1</p> <p><b>10</b> .LINJE 10:                  ..LTEMA 1211                  ..NØ                  34899219 3586575                  .....                  34900897 3593354</p> <p><b>11</b> .LINJE 11:                  ..LTEMA 1211                  ..NØ                  34898794 3593143                  .....                  34895106 3592564                  .PUNKT 12:                  ..PTEMA 1242                  ..NØ                  34907625 3593536</p> <p><b>16</b> .FLATE 16:                  ..FTEMA 1201                  ..PLANID 199800011                  ..VERTNIV 2                  ..IKRAFT 19981001                  ..PLANBEST 1                  ..PLANSTAT 3                  ..PLANTYPE 30                  ..PLANNAVN "Vestre Holter"</p>	<p>..REF :1                  ..NØ                  34906497 3585350</p> <p><b>17</b> .FLATE 17:                  ..FTEMA 1202                  ..REGFORM 111                  ..VERTNIV 2                  ..REF :3 :6 :2 :4                  ..NØ                  34903434 3588902</p> <p><b>20</b> .FLATE 20:                  ..FTEMA 1205                  ..REGFORM 510                  ..VERTNIV 2                  ..REF :9                  ..NØ                  34899206 3590740</p> <p><b>21</b> .FLATE 21:                  ..FTEMA 1205                  ..REGFORM 550                  ..VERTNIV 2                  ..REF :8                  ..NØ                  34903800 3581246                  .SLUTT</p>
---	--	---	--