

Indre øst

Sentrum

Indre sørøst

Indre vest

Ytre øst

Ytre vest


Sørbyen vest

Ytre sørøst og Bratsberg

Sørbyen sør og Byneset

Sørbyen øst


10 statistikkområder basert på grunnkretser




Kilder / Kommentar:
10 statistikkområder (SKBAKG)
Tettstedsområde (SSB 2014)

Plan: ETRS89 UTM 32N Sst oppdatert: 28.04.2015
Høyde: EVRF2007 Målestokk (A3): 1:75.000

N
0 1 2 3
Kilometer

 10 statistikkområder

 Tettstedsområde